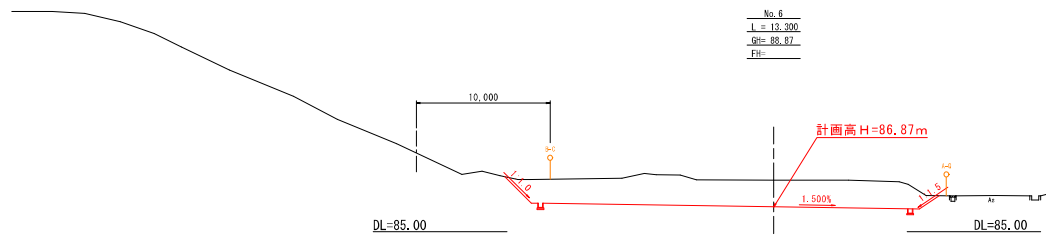
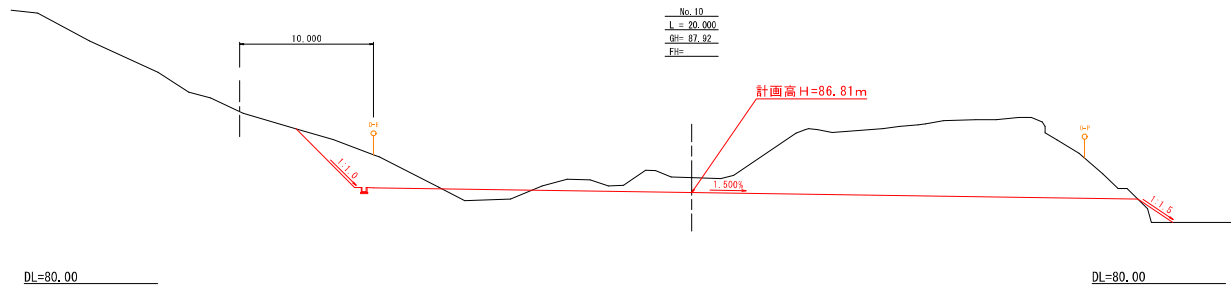
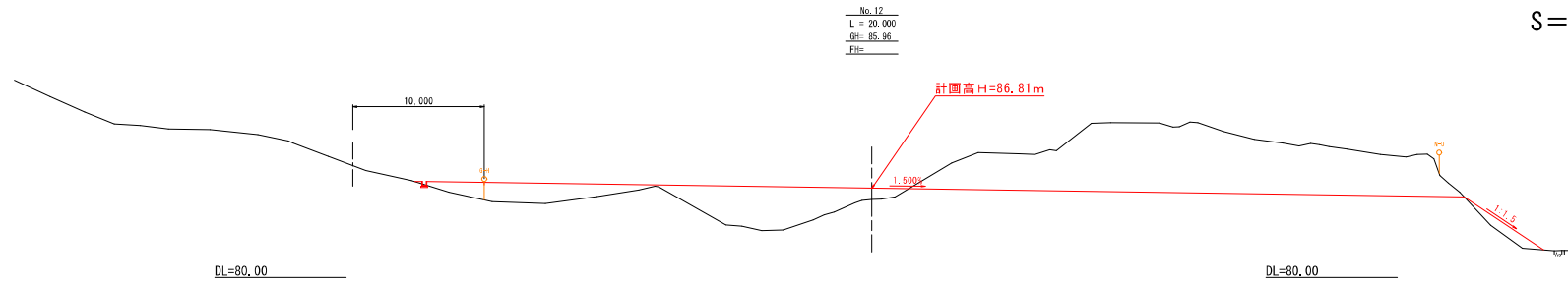


資料5 ②敷地造成横断図

※令和6年度実施の詳細設計において、変更が生じる可能性があります。

S=1:200 (A1版)



資料5 ③植栽整備区域図

S=1:250 (A0版)

※令和6年度実施の詳細設計において、変更が生じる可能性があります。



凡 例	
○	境界線
△	植栽
●	植栽
▲	植栽
■	植栽
□	植栽
◇	植栽
▽	植栽
◇	植栽
▽	植栽

