12(03RB3D)

宇部市都市計画図

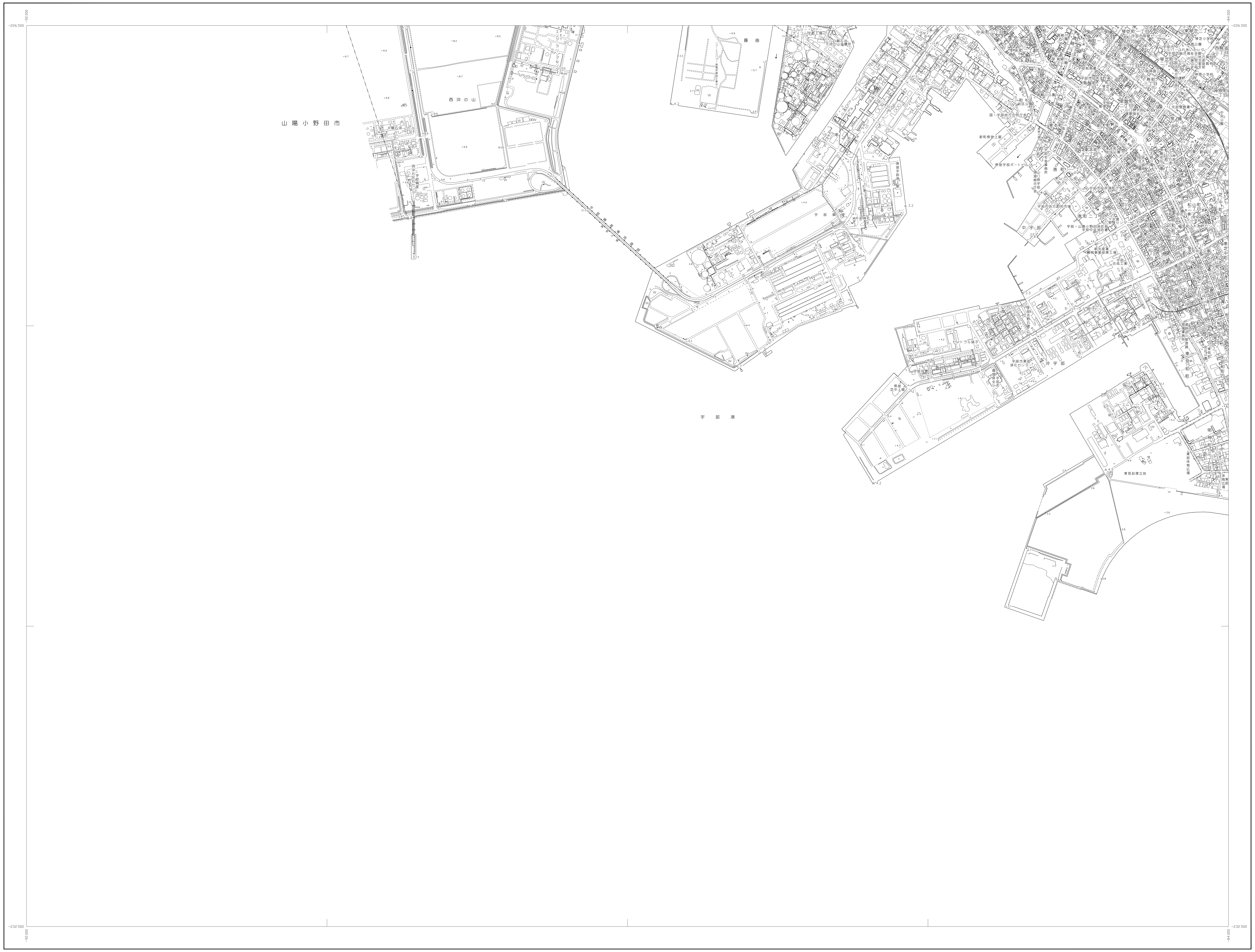

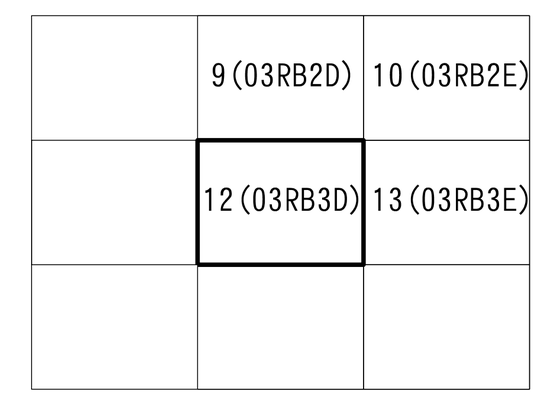

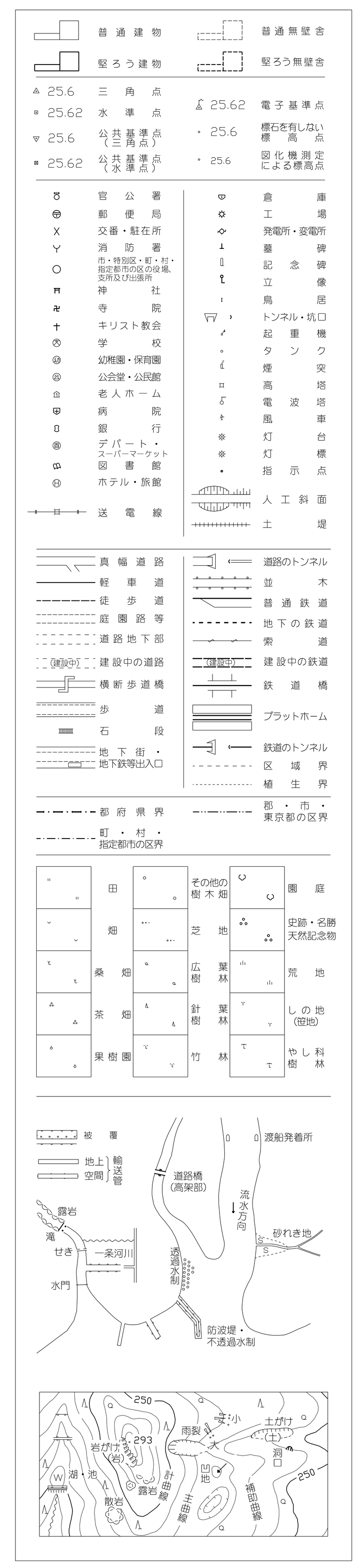

宇部市

株式会社パスコ調製

撮影　平成25年 2月
測図　平成28年 3月 SUMMIT

座標系 第Ⅲ系「座標値は、世界測地系に対応」
等高線間隔　10m

1：10,000

「この測量成果は、国土地理院長の承認及び助言を得て同院所管の測量成果を使用して得たものである（承認番号） 平25 中公 第131号」

12(03RB3D)