宇部市都市計画図

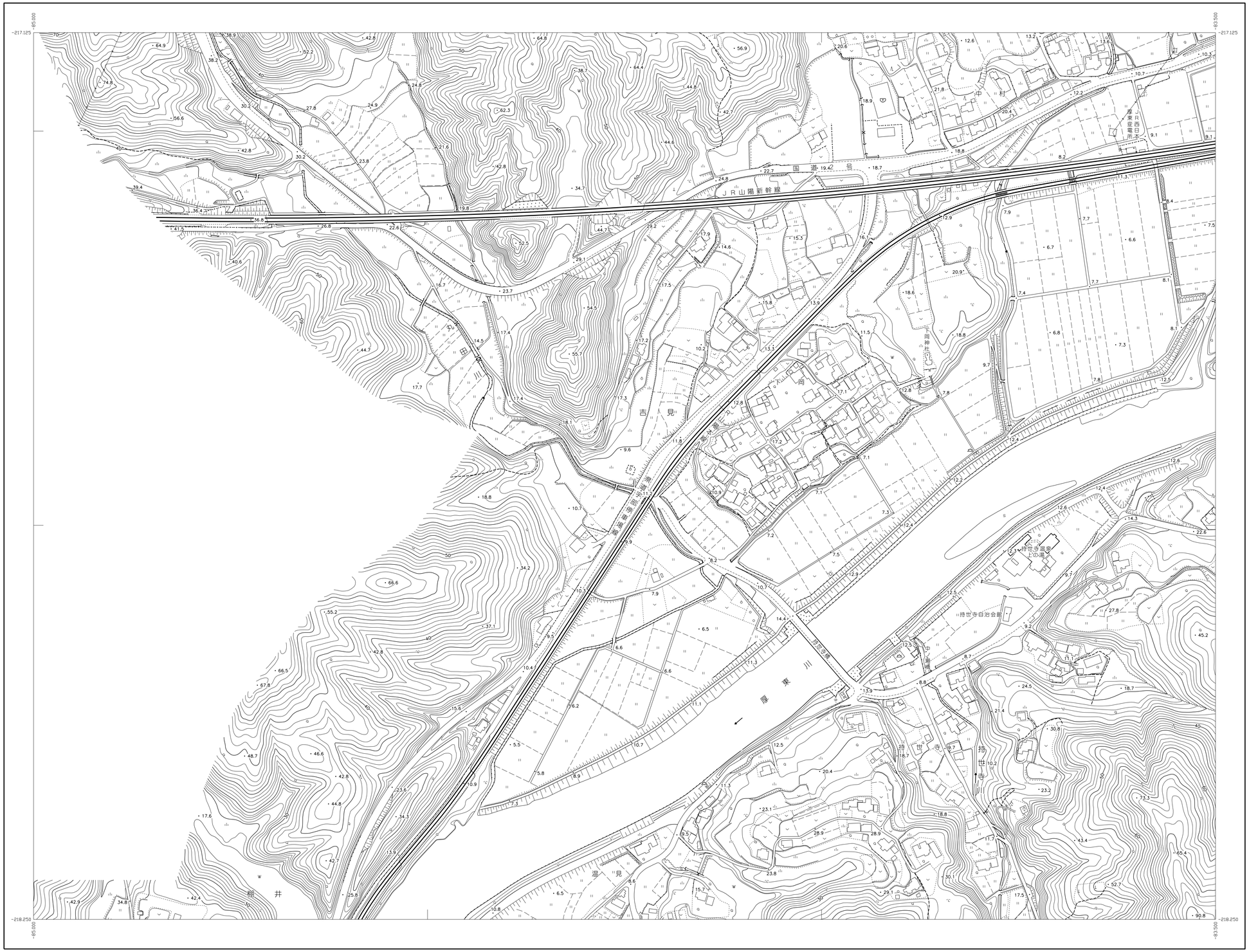

019	020	021
027	028	029
032	033	034

N

記号

普通建物 / 堅ろう建物 / 普通無壁舎 / 堅ろう無壁舎

△25.6 三角点 / ⊠25.62 水準点 / ⊛25.6 多角点及び街区多角点 / ▽25.6 公共基準点（三角点）

⊠25.62 公共基準点（水準点） / ⊿25.62 電子基準点 / ・25.6 標石を有しない標高点 / ・25.6 図化機測定による標高点

官公署 / 裁判所 / 検察庁 / 税務署 / 郵便局 / 森林管理署 / 交番 / 消防署 / 職業安定所 / 役場支所及び出張所 / 神社 / 寺院 / キリスト教会 / 学校 / 幼稚園・保育園 / 公会堂・公民館 / 老人ホーム / 保健所 / 病院 / 銀行 / 協同組合 / 倉庫 / 火薬庫 / 変電所 / 堰・排水機場 / ガソリンスタンド

門 / 屋門 / 碑 / 記念碑 / 立像 / 路傍尊 / 灯ろう / 鳥居 / 坑口 / 独立樹(広葉樹) / 独立樹(針葉樹) / 油井・ガス井 / 起重機 / クレーン / 煙突 / 高塔 / 電波塔 / 風車 / 灯台 / 灯標 / 水位観測所 / 送電線 / 人工斜面 / 土堤 / がけ / へい

区域界 / 駐車場 / 材料置場 / 消火口・噴気口 / 温泉・鉱泉 / 指示点

道路線(街区線) / 徒歩道 / 庭園路等 / 建設中の道路 / 橋断歩道橋 道路の雪覆い等 / 歩道・分離帯 / 石段 / 地下街・地下鉄等出入口 / 道路のトンネル / 並木

普通鉄道 / 路面鉄道 / 特殊軌道 / 索道 / 建設中の鉄道 / 鉄道橋 / プラットホーム及び跨線橋 / 鉄道のトンネル / 停留所 / 鉄道の雪覆い等

都府県界 / 北海道の支庁界 / 郡・市・東京都の区界 / 町・村・指定都市の区界 / 所属界

植生界 / 耕地界

田 / 畑 / さとうきび畑 / パイナップル畑 / 桑畑 / 茶畑 / 果樹園 / その他の樹木畑 / 芝地 / 広葉樹林 / 針葉樹林 / 竹林 / 園庭 / 荒地 / はい地 / しの地（笹地） / やし科樹林 / 湿地

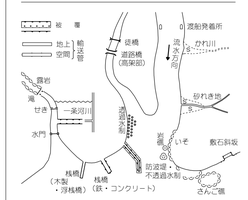

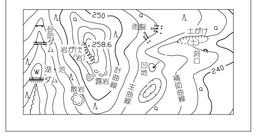

撮影　平成25年　2月
測図　平成28年　3月　SUMMIT

座標系　第Ⅲ系「座標値は、世界測地系に対応」
等高線間隔　2m

1：2，500

0　100　200　300　400　500m

「この測量成果は、国土地理院長の承認及び助言を得て同院所管の測量成果を使用して得たものである（承認番号）　平25　中公　第131号」

株式会社パスコ調製

宇部市