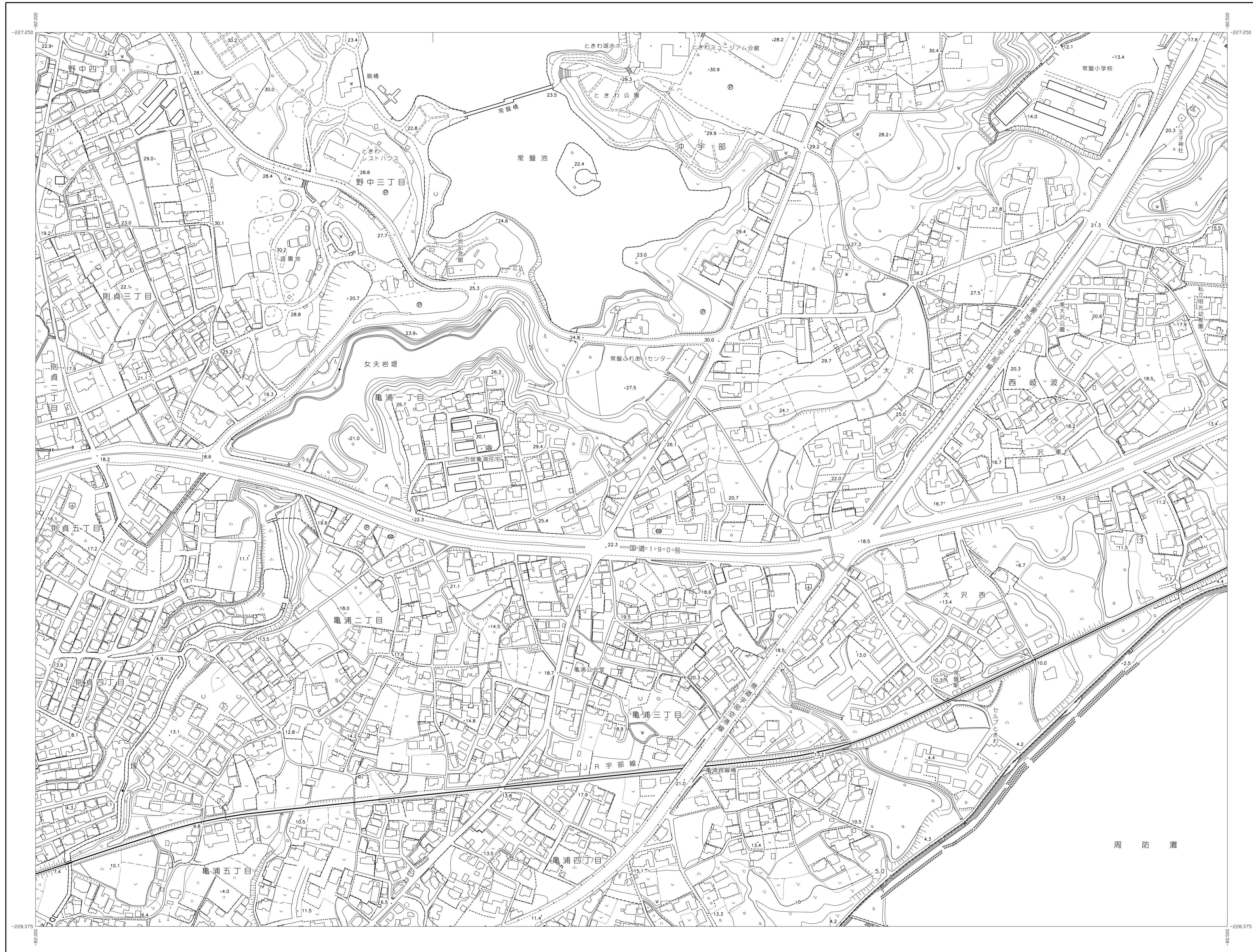
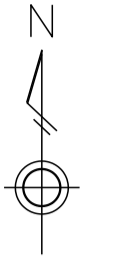


宇部市都市計画図



103	104	105
112	113	114
118	119	

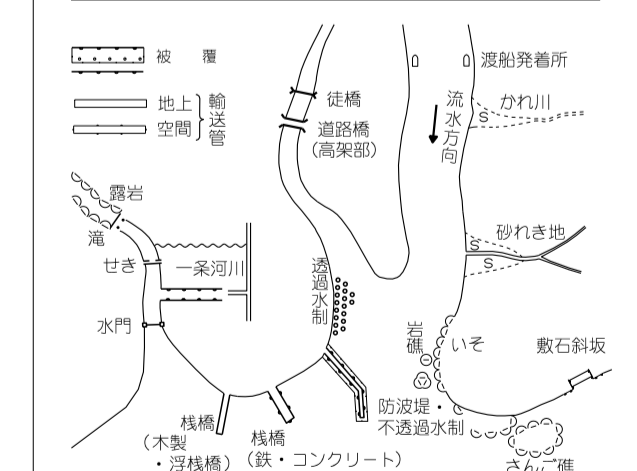


記号

	普通建物		普通無壁倉庫
	壁ろう建物		壁ろう無壁倉庫
	25.6 三角点		25.62 公共基準点 (水準点)
	25.62 高度及び公団等 (三角点)		25.62 電子基準点
	25.6 高度及び公団等 (三角点)		25.6 標高のない標高地点
	25.6 高度及び公団等 (三角点)		25.6 図化標定による標高

	市公署		市庁舎
	警察署		警察署
	消防署		消防署
	図書館		図書館
	市民センター		市民センター
	学校		学校
	介護施設		介護施設
	市議会		市議会
	市役所		市役所
	市公署		市公署
	市公署		市公署
	市公署		市公署
	市公署		市公署
	市公署		市公署
	市公署		市公署
	市公署		市公署
	市公署		市公署
	市公署		市公署

	区域界		市界
	道路界		町界
	境界		村界
	境界		地区界



	田		畑
	畑		雑草
	畑		雑草
	畑		雑草
	畑		雑草
	畑		雑草

撮影 平成25年 2月
測図 平成28年 3月 SUMMIT

座標系 第3系「座標値は、世界測地系に対応」
等高線間隔 2m

1:2,500



「この測図成果は、国土地理院長の承認及び助言を得て同所管の測図成果を使用して得たものである (承認番号) 平25 中公 第131号」