平成２５年度　通学路対策箇所図（東岐波小学校1/2）

【対策検討メンバー】
・教育委員会、小学校
・山口河川国道事務所
・宇部土木建築事務所
・宇部市道路河川建設課
・宇部市道路河川管理課
・宇部市市民活動課
・宇部警察署

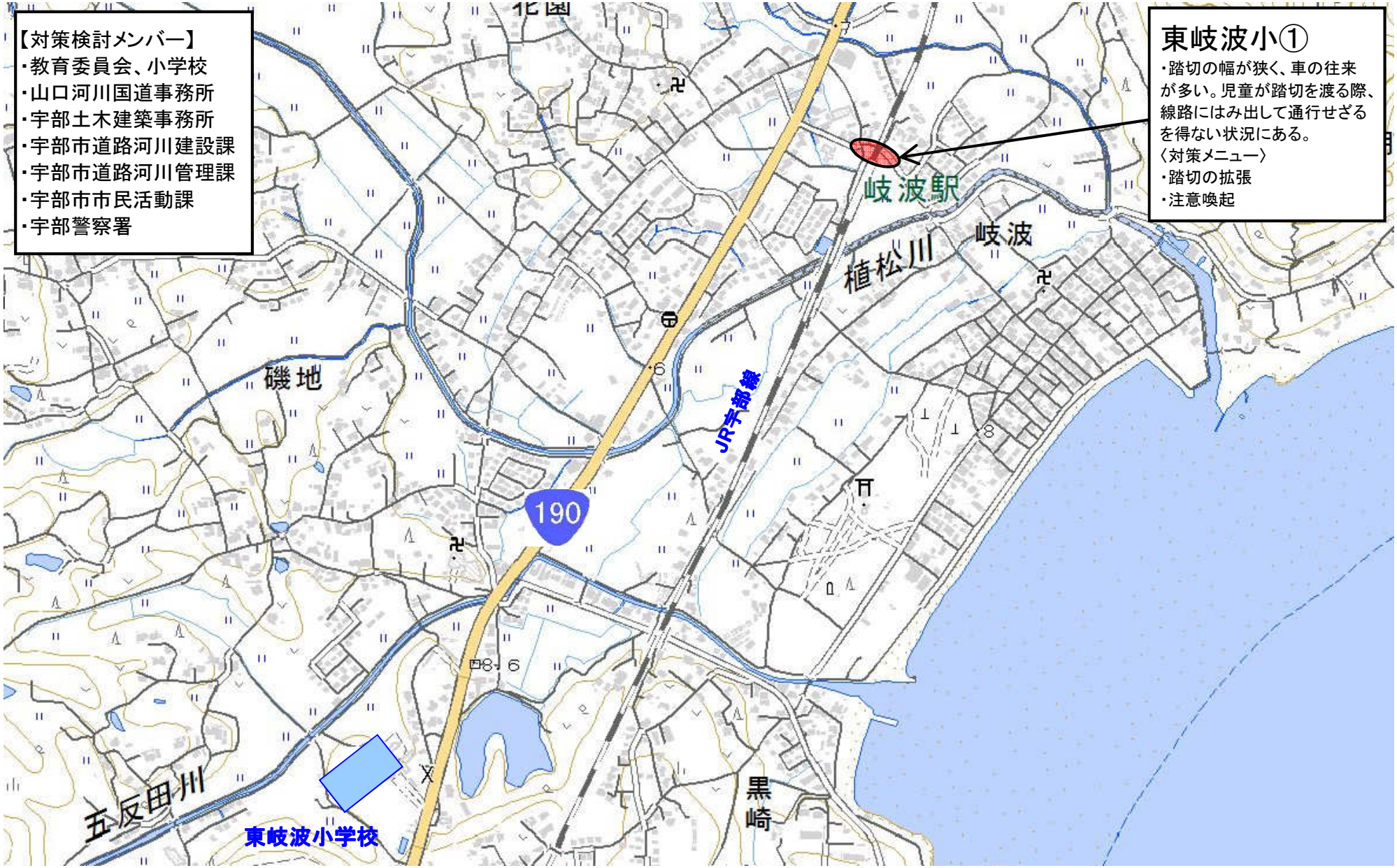

この背景地図等データは、国土地理院の電子国土Webシステムから配信されたものである。

●：要対策箇所

平成２５年度　通学路対策箇所図（東岐波小学校2/2）

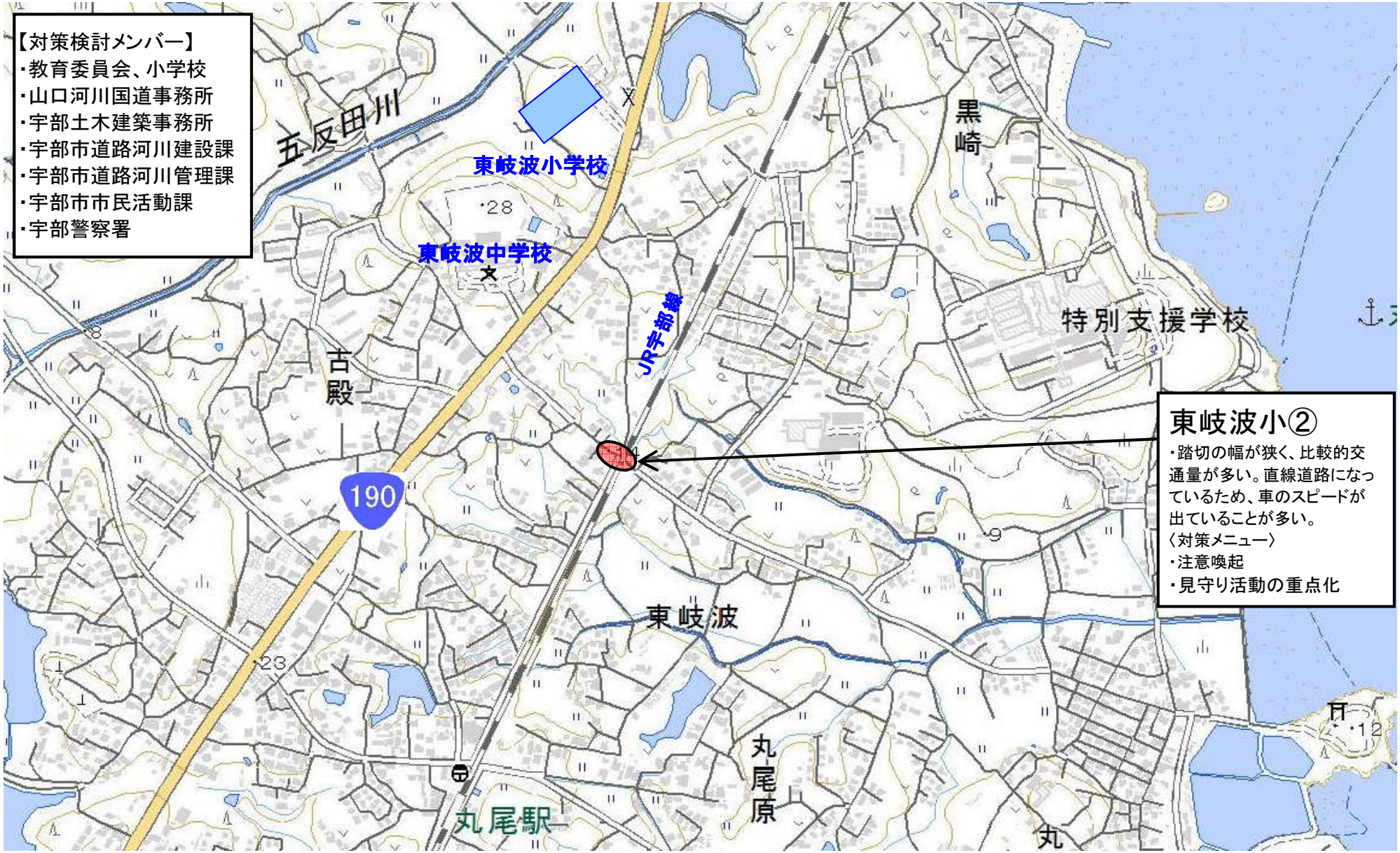

この背景地図等データは、国土地理院の電子国土Webシステムから配信されたものである。

●：要対策箇所

平成２５年度　通学路対策箇所図（西岐波小学校）

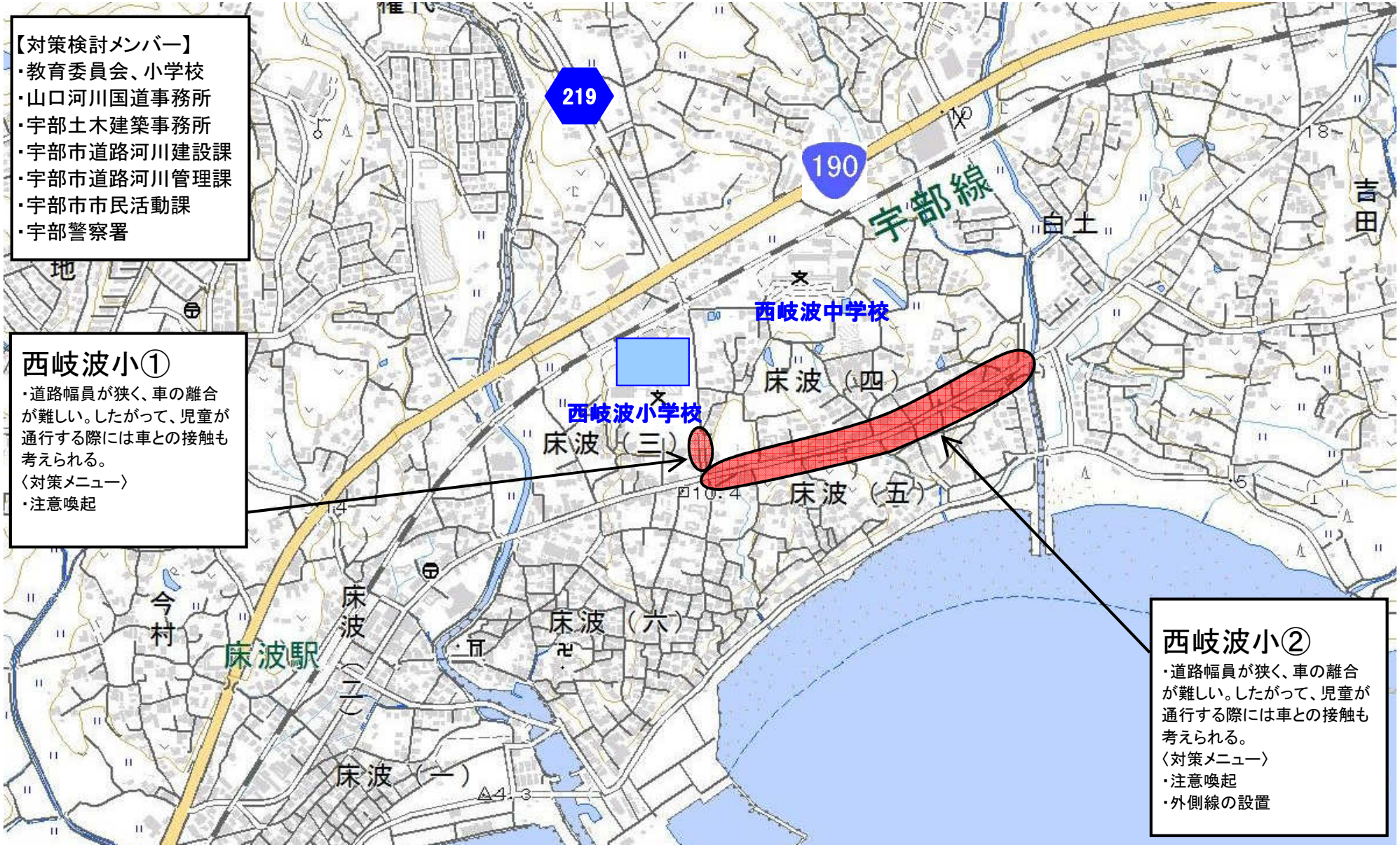

この背景地図等データは、国土地理院の電子国土Webシステムから配信されたものである。

●：要対策箇所

平成２５年度　通学路対策箇所図（岬小学校）

【対策検討メンバー】
・教育委員会、小学校
・山口河川国道事務所
・宇部土木建築事務所
・宇部市道路河川建設課
・宇部市道路河川管理課
・宇部市市民活動課
・宇部警察署

岬小①

・敷地内に路側帯などの線がないため、児童が登校時に敷地内中央を通行。敷地の端に車が駐車している場合には、サントノーレ側（児童後方）から来た車両と駐車車両の間を児童が通行する形になり、大変危険である。
〈対策メニュー〉
・注意喚起

この背景地図等データは、国土地理院の電子国土Webシステムから配信されたものである。

●：要対策箇所

平成２５年度　通学路対策箇所図（見初小学校）

【対策検討メンバー】
・教育委員会、小学校
・山口河川国道事務所
・宇部土木建築事務所
・宇部市道路河川建設課
・宇部市道路河川管理課
・宇部市市民活動課
・宇部警察署

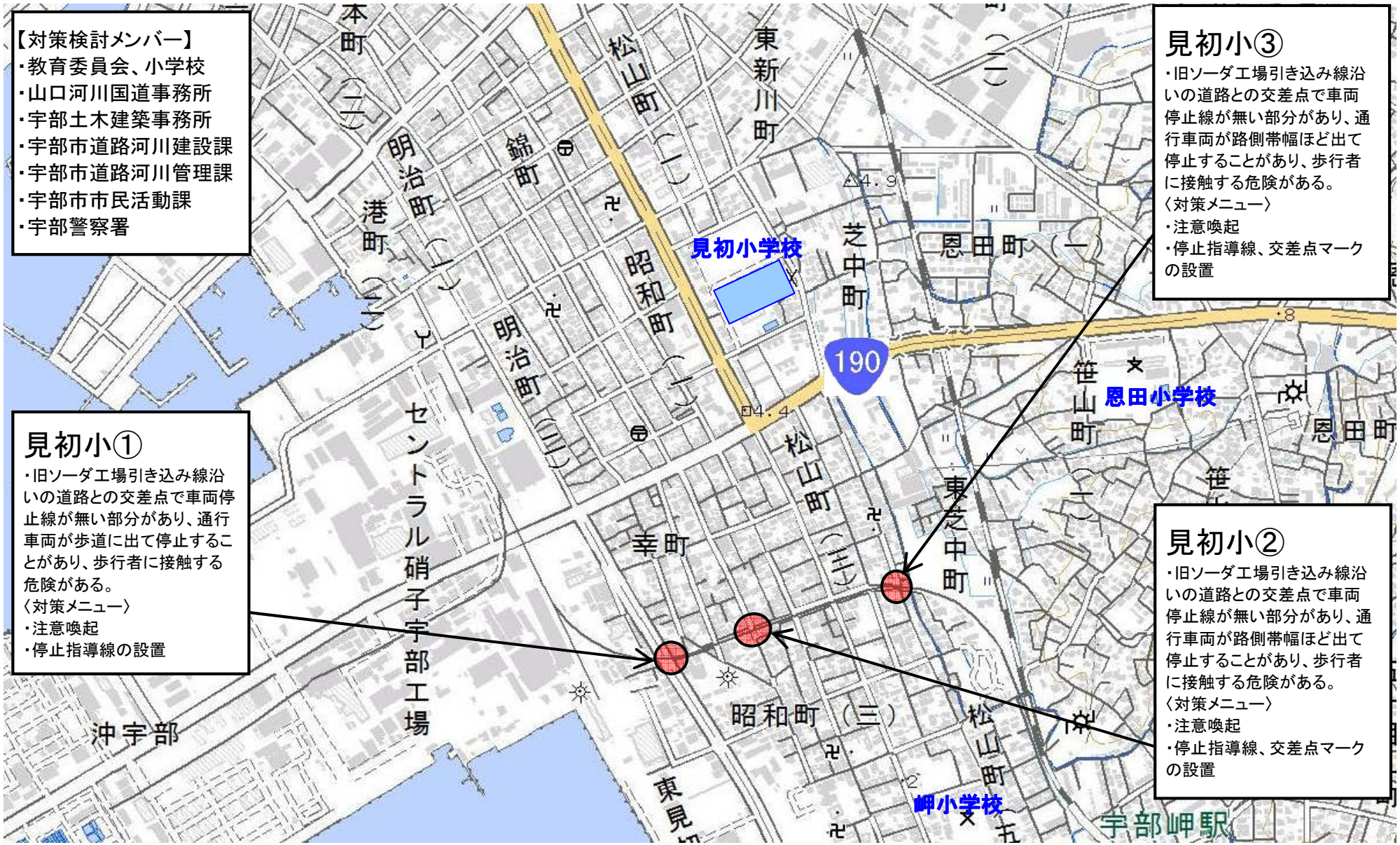

見初小①

・旧ソーダ工場引き込み線沿いの道路との交差点で車両停止線が無い部分があり、通行車両が歩道に出て停止することがあり、歩行者に接触する危険がある。
〈対策メニュー〉
・注意喚起
・停止指導線の設置

見初小②

・旧ソーダ工場引き込み線沿いの道路との交差点で車両停止線が無い部分があり、通行車両が路側帯幅ほど出て停止することがあり、歩行者に接触する危険がある。
〈対策メニュー〉
・注意喚起
・停止指導線、交差点マークの設置

見初小③

・旧ソーダ工場引き込み線沿いの道路との交差点で車両停止線が無い部分があり、通行車両が路側帯幅ほど出て停止することがあり、歩行者に接触する危険がある。
〈対策メニュー〉
・注意喚起
・停止指導線、交差点マークの設置

この背景地図等データは、国土地理院の電子国土Webシステムから配信されたものである。

●：要対策箇所

平成２５年度　通学路対策箇所図（常盤小学校）

【対策検討メンバー】
・教育委員会、小学校
・山口河川国道事務所
・宇部土木建築事務所
・宇部市道路河川建設課
・宇部市道路河川管理課
・宇部市市民活動課
・宇部警察署

常盤小②

・岡の辻から県道山口宇部線を渡る架橋の手摺が低いので、児童が転落する可能性がある。
〈対策メニュー〉
・フェンス設置
・注意喚起

常盤小①

・岡の辻から県道山口宇部線を渡る架橋の手摺が低いので、児童が転落する可能性がある。
〈対策メニュー〉
・フェンス設置
・注意喚起

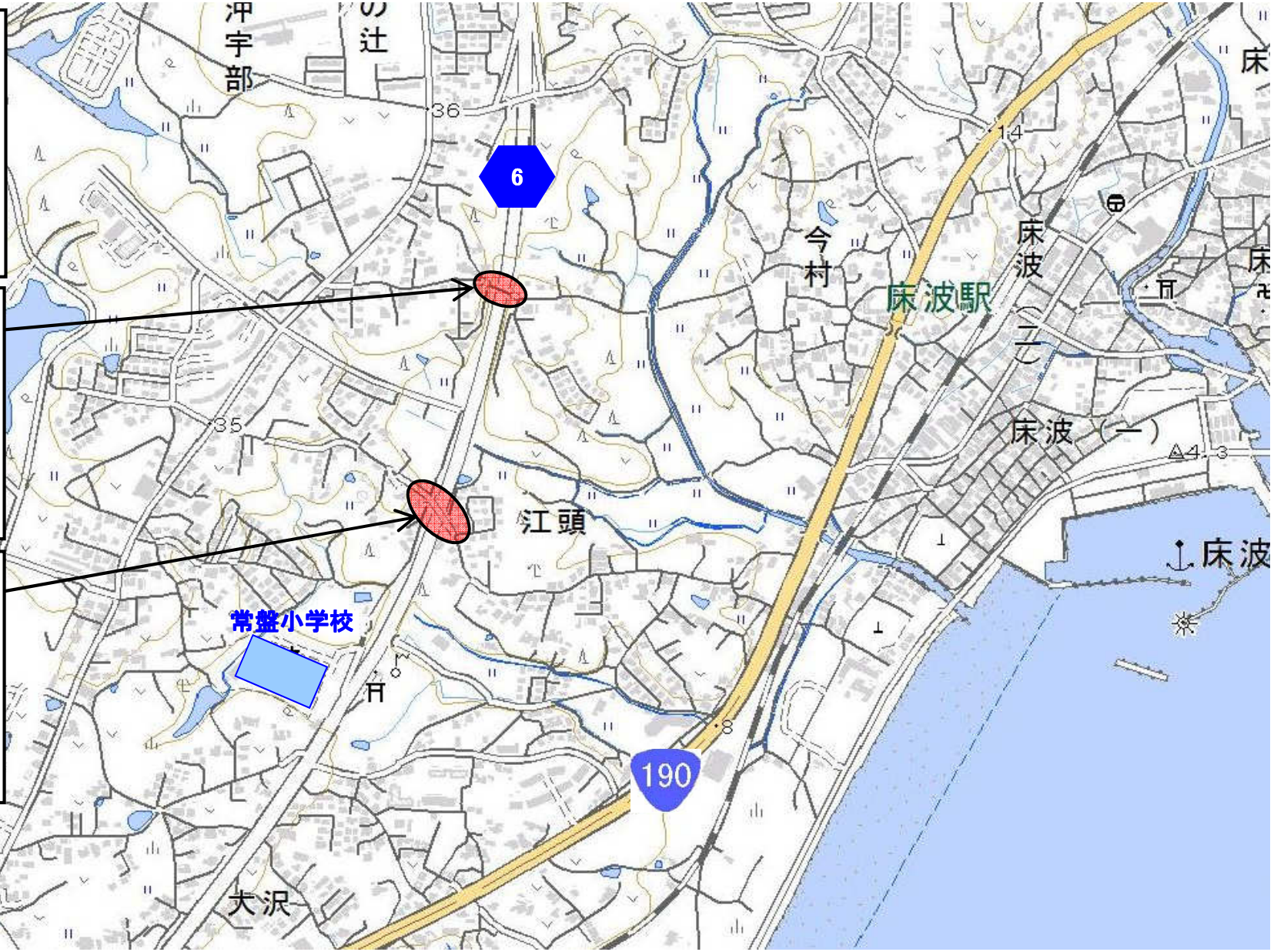

この背景地図等データは、国土地理院の電子国土Webシステムから配信されたものである。

●：要対策箇所

平成２５年度　通学路対策箇所図（川上小学校1/2）

【対策検討メンバー】
・教育委員会、小学校
・山口河川国道事務所
・宇部土木建築事務所
・宇部市道路河川建設課
・宇部市道路河川管理課
・宇部市市民活動課
・宇部警察署

川上小①

・横断誘導帯のみで、正式な横断歩道ではないところを児童が横断しなくてはならない。また横断後に、路側帯の狭い歩道を通行しなくてはならない。見通しの良い道路なので、車がスピードを出して通行するため、事故の発生が懸念される。
〈対策メニュー〉
・注意喚起

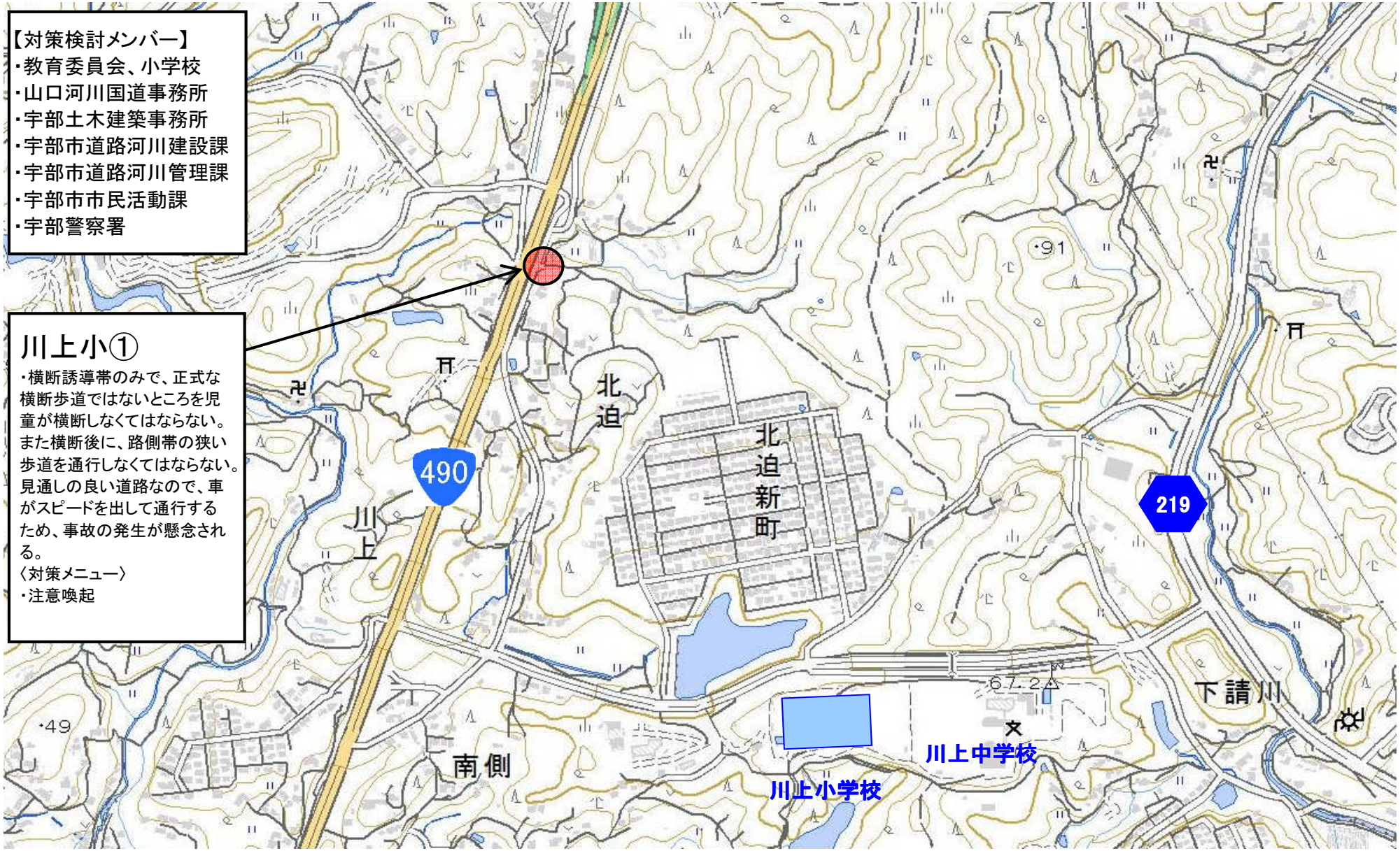

この背景地図等データは、国土地理院の電子国土Webシステムから配信されたものである。

●：要対策箇所

平成２５年度　通学路対策箇所図（川上小学校2/2）

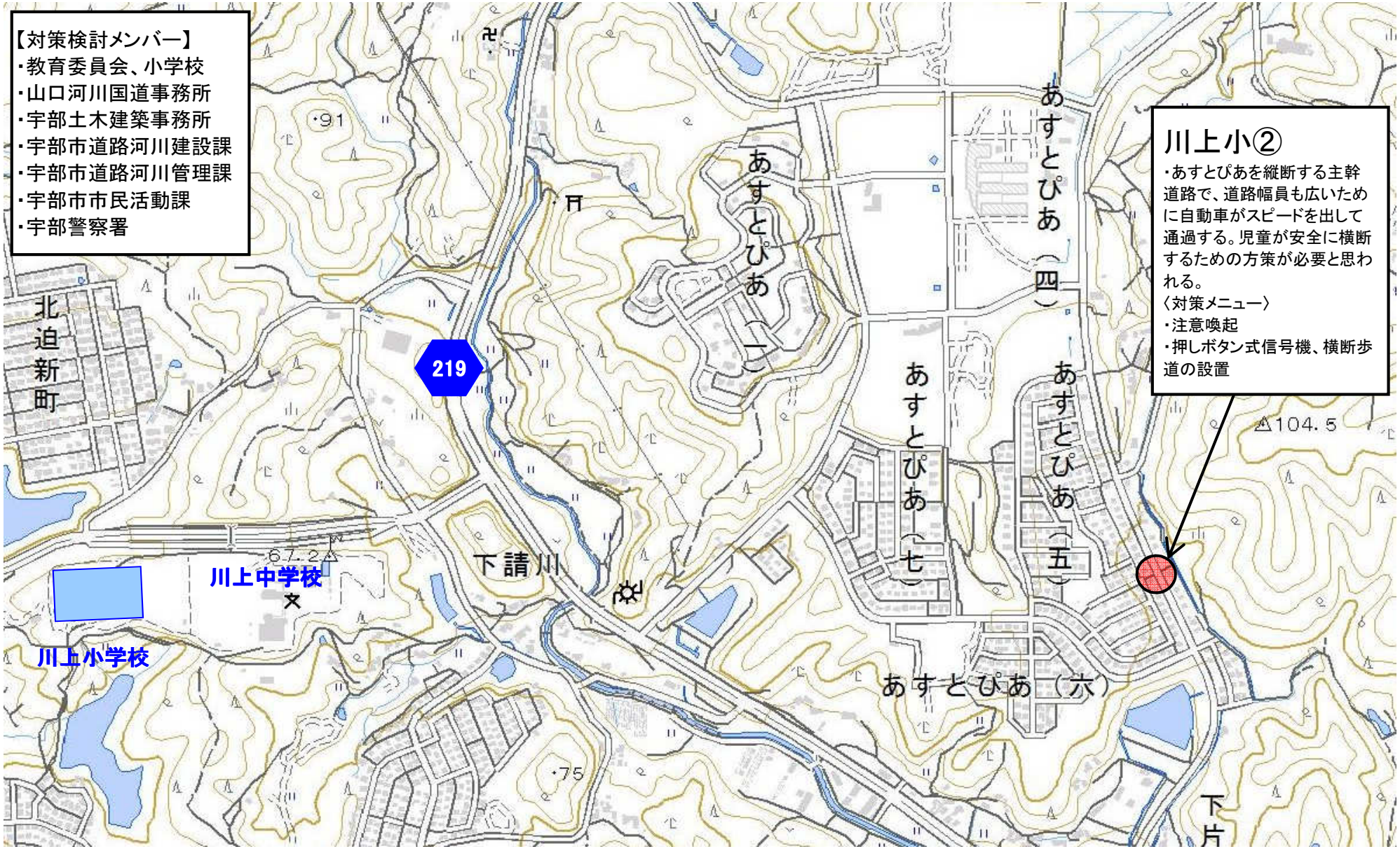

この背景地図等データは、国土地理院の電子国土Webシステムから配信されたものである。

●：要対策箇所

平成２５年度　通学路対策箇所図（船木小学校）

【対策検討メンバー】
・教育委員会、小学校
・山口河川国道事務所
・宇部土木建築事務所
・宇部市道路河川建設課
・宇部市道路河川管理課
・宇部市市民活動課
・宇部警察署

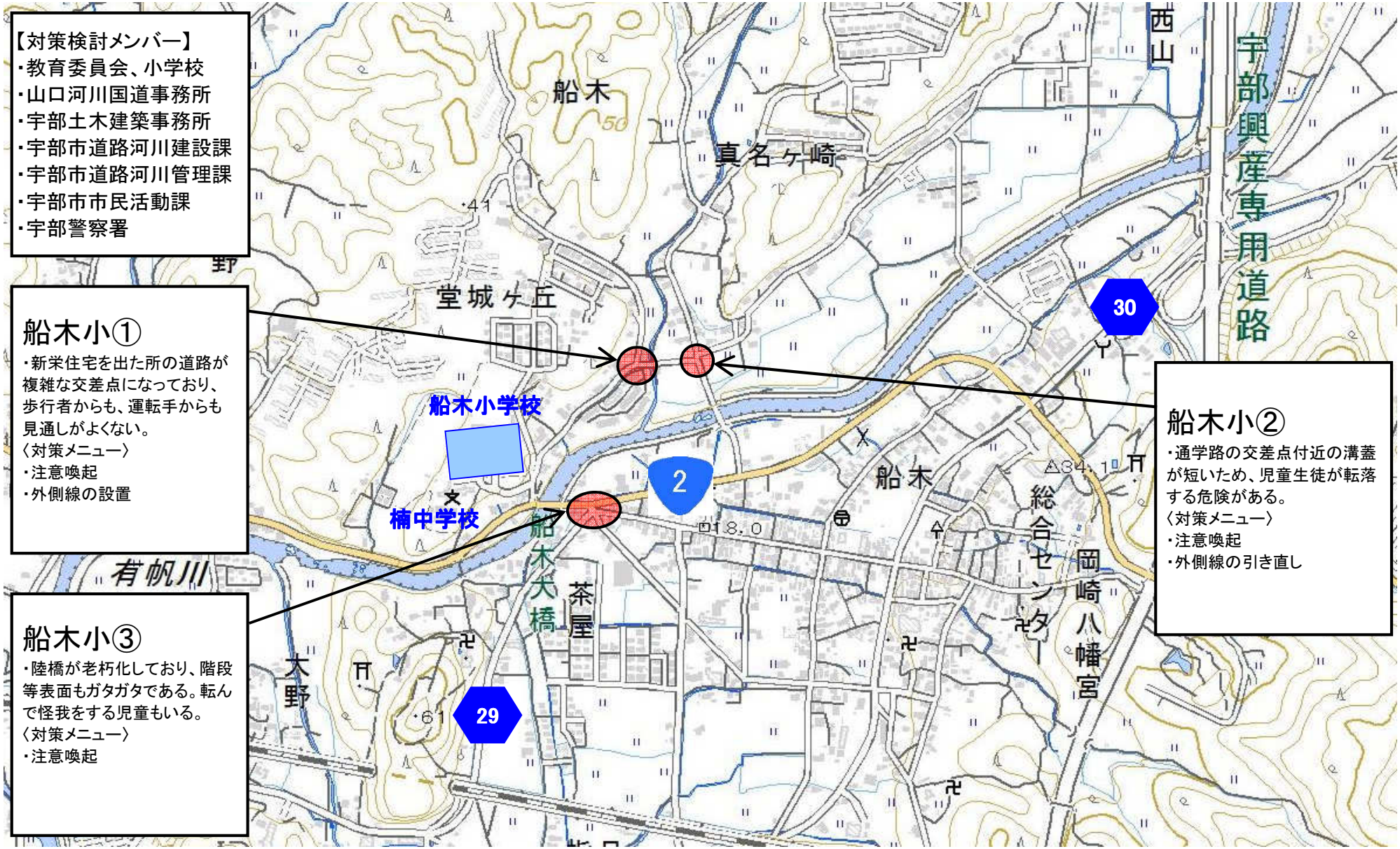

船木小①

・新栄住宅を出た所の道路が複雑な交差点になっており、歩行者からも、運転手からも見通しがよくない。
〈対策メニュー〉
・注意喚起
・外側線の設置

船木小②

・通学路の交差点付近の溝蓋が短いため、児童生徒が転落する危険がある。
〈対策メニュー〉
・注意喚起
・外側線の引き直し

船木小③

・陸橋が老朽化しており、階段等表面もガタガタである。転んで怪我をする児童もいる。
〈対策メニュー〉
・注意喚起

この背景地図等データは、国土地理院の電子国土Webシステムから配信されたものである。

●：要対策箇所