

土砂災害時の避難確保計画

防災危機管理小学校

2021年 5月 作成

1. 計画の目的

土砂災害に関する避難確保計画（以下、「避難確保計画」という）は、土砂災害防止法第8条の2に基づき、当施設近隣で土砂災害の発生または発生のおそれがある場合に対応すべき必要な事項を定め、土砂災害から円滑かつ迅速な避難の確保を図ることを目的とする。

2. 計画の報告

計画を作成及び必要に応じて見直し・修正をしたときは、土砂災害防止法第8条の2第2項に基づき、遅滞なく、当該計画を市長へ報告する。

3. 計画の適用範囲

本避難確保計画は、当施設に勤務する職員（以下「施設職員」という）および児童・生徒、また、出入りする全ての者（以下「利用者等」という）に適用する。

【施設の状況】

人 数			
昼間・夜間		休日	
利用者	施設職員	利用者	施設職員
昼間 500名	昼間 30名	休日 30名	休日 3名
夜間 名	夜間 名		

4. 防災体制に関する事項

(1) 各班等の任務と組織

1) 各班等の任務

①統括（施設管理者）

避難の判断など防災対策についての指揮ほか全般。

②指揮班

統括を支援し、各班へ必要な事項を指示する。

また、がけ崩れ等の前兆現象や被災時の被害状況などの情報を入手した場合は、速やかに、市役所等へ通報する。

③情報収集伝達班

テレビ、ラジオ、インターネットなどを活用した積極的な情報収集、がけ崩れ等の前兆現象の把握や被害情報などを収集し、指揮班、避難誘導班、関係機関等に必要事項を報告・伝達する。

④避難誘導班

高齢者等避難の情報が発令された場合、がけ崩れ等の前兆現象などを発見した場合には、情報収集伝達班への報告を行うとともに利用者等を安全な場所へ避難誘導する。

また、避難時に使用する資機材の準備を行う。

(2) 組織図



5. 防災体制

防災体制は、以下の通りとする。

(1) 防災体制確立の判断時期及び役割分担

体制確立の判断時期		活動内容	主対応
以下のいずれかに該当する場合 ● 宇部市に大雨注意報発表 ● 宇部市に台風接近が予想される時	注意体制確立	気象情報等の情報収集	情報収集伝達班
		利用者等への情報周知	情報収集伝達班
以下のいずれかに該当する場合 ● 宇部市に大雨警報発表 ● 宇部市神原地区に高齢者等避難の発令	警戒体制確立	気象情報等の情報収集	情報収集伝達班
		関係機関等への事前連絡	指揮班 情報収集伝達班
		使用する資機材の準備	避難誘導班
		周辺住民への事前協力依頼	情報収集伝達班
		利用者等への情報周知	情報収集伝達班
		関係者への連絡	情報収集伝達班 避難誘導班
		避難準備(開始)	避難誘導班
		避難誘導	避難誘導班
以下のいずれかに該当する場合 ● 宇部市神原地区に避難指示の発令 ● 宇部市に土砂災害警戒情報発表	非常体制確立	気象情報等の情報収集	情報収集伝達班
		関係機関等への連絡・通報	指揮班 情報収集伝達班
		避難誘導	避難誘導班

(2) 事前対策

台風の接近などあらかじめ土砂災害の危険性が高まることが予想される場合は、休校（園）などを検討するとともに、各職員の役割分担を再確認する。

(3) 情報収集及び伝達

情報収集伝達班は、気象情報、気象警報、避難指示等の情報について、次表に示す方法により、情報を収集し、指揮班、避難誘導班および児童・生徒等へ必要事項を報告・連絡する。

また、がけ崩れ等の前兆現象や被災時の被害状況などの情報を入手した場合は速やかに、市役所等へ通報する。

【主な情報収集方法】

収集する情報	収集方法
気象情報 土砂災害警戒情報	テレビ ラジオ インターネット <ul style="list-style-type: none"> ● 気象庁HP (http://www.jma.go.jp/) ● 山口県土砂災害ポータル (http://d-keikai.pref.yamaguchi.lg.jp/portal/) 宇部市防災メール（登録用アドレス：ube@xpressmail.jp）
高齢者等避難 避難指示	宇部市からのファックス（事前登録が必要） 宇部市防災メール（登録用アドレス：ube@xpressmail.jp） テレビ ラジオ インターネット <ul style="list-style-type: none"> ● 宇部市のサイト (https://www.city.ube.yamaguchi.jp/) 宇部市の避難情報に係る緊急速報メール

【情報伝達の内容・連絡先等】

報告情報	伝達手段	報告先
前兆現象	FAX	市役所(防災部局、担当部局) 等
被害情報	FAX	市役所(防災部局、担当部局) 等
避難準備等について	館内放送	児童・生徒、利用者 等
	口頭	
避難開始等について	館内放送	児童・生徒、利用者 等
	口頭	

【関係機関等連絡先】

機関名	電話	FAX	メールアドレス
防災危機管理課	0836-34-8139	0836-29-4266	bousaika@city.ube.yamaguchi.jp
土木河川港湾課	0836-34-8407	0836-22-6050	dobokukouwan@city.ube.yamaguchi.jp
宇部・山陽小野田消防局	0000-00-0000	0000-00-0000	0000@00.00
宇部警察署	0000-00-0000	0000-00-0000	0000@00.00
〇〇自治会（会長）〇〇〇〇	0000-00-0000	0000-00-0000	0000@00.00
〇〇校区自主防災会（会長）〇〇〇〇	0000-00-0000	0000-00-0000	0000@00.00
宇部市上下水道局	0000-00-0000	0000-00-0000	0000@00.00
〇〇電力宇部営業所	0000-00-0000	0000-00-0000	0000@00.00
〇〇病院	0000-00-0000	0000-00-0000	0000@00.00
〇〇施設	0000-00-0000	0000-00-0000	0000@00.00

6. 避難誘導に関する事項

(1) 避難誘導等

指定緊急避難場所へ避難誘導する。

指定避難場所： 神原ふれあいセンター

但し、指定緊急避難場所まで立ち退き避難が困難な場合は、施設内での垂直避難を行い、安全確保を図る。

施設内避難場所： 3階多目的室

(2) 避難基準

①市役所等からの情報に基づく判断

避難に関する情報の発表や発令等があった場合には、避難等を開始する。

○避難開始基準 : 避難指示の発令

②自主避難の判断

次に示すような土砂災害の前兆現象を確認した際は、市役所等の情報を待つことなく避難を開始する。前兆現象については、安全確保のため、施設内から確認できる範囲で把握し、市に報告する。

<土砂災害の前兆現象>

- ・がけの表面に水が流れ出す。
- ・がけから水が噴き出す。
- ・小石がパラパラと落ちる。
- ・がけからの水が濁りだす。
- ・がけの樹木が傾く。
- ・樹木の根の切れる音がする。
- ・樹木の倒れる音がする。
- ・がけに割れ目が見える。
- ・斜面がふくらみだす。
- ・地鳴りがする。

(3) 避難方法

① 指定緊急避難場所へ避難の場合

避難場所： 神原ふれあいセンター
避難場所までの距離： 970m
移動手段： 徒歩
避難経路： 別紙1のとおり

② 施設内避難の場合

避難場所： 施設の3階多目的室
避難経路： 別紙2のとおり

※避難完了確認のため、未避難者の有無を確認する。

※停電による、照明設備やエレベータ等の停止に留意しておく。

(4) 施設周辺や避難経路の点検

①施設周辺の点検

- ・ 避難場所へ移動する際、施設敷内の樹木や支障物が無いか点検を実施し、支障となる樹木は適宜剪定を実施する。
- ・ 施設内の移動時に支障となる物がないかを確認し、支障物は速やかに移動する。

②避難経路の点検

- ・ 避難場所までの避難経路を確認するとともに、大雨時に冠水して移動が困難になる箇所等をあらかじめ把握し、施設職員に情報を共有する。

(5) 避難の実施

避難にあたっては、避難開始を館内放送等で「これより（どこへ）、（どうやって）避難を開始します」と、職員及び児童・生徒等に周知する。

7. 避難の確保を図るための施設の整備

情報収集及び伝達、避難誘導の際に使用する施設及び資機材については、下表「避難確保資機材等一覧」に示すとおり。

避難確保資機材等一覧

備蓄品	
情報収集・伝達用	テレビ1台、ラジオ1器、ファックス1台、携帯電話4台、乾電池20個
避難誘導用	従業員名簿、利用者名簿、携帯電話4台、拡声器3台、懐中電灯2台、乾電池30個
屋内安全確保の場合	水3日分、食料3日分、寝具30人分、防寒具30人分
児童・生徒用	
その他	ウェットティッシュ500枚、ゴミ袋100枚、タオル200枚

浸水を防ぐための対策

土のう20個

8. 防災教育及び訓練の実施

職員、児童・生徒への防災教育及び訓練を以下のとおり実施よう努める。

■防災に係る研修

防災に関する研修は、毎年2回を基本に実施する。

- 1 新規採用の職員を対象として防災情報及び避難誘導に関する研修を実施する。

※毎年4月目途。

- 2 全職員を対象として防災情報及び避難誘導に関する研修を実施する。

※毎年6月目途。

■防災訓練

- 1 新規採用の職員を対象として避難誘導に関する訓練を実施する。

※毎年5月目途。

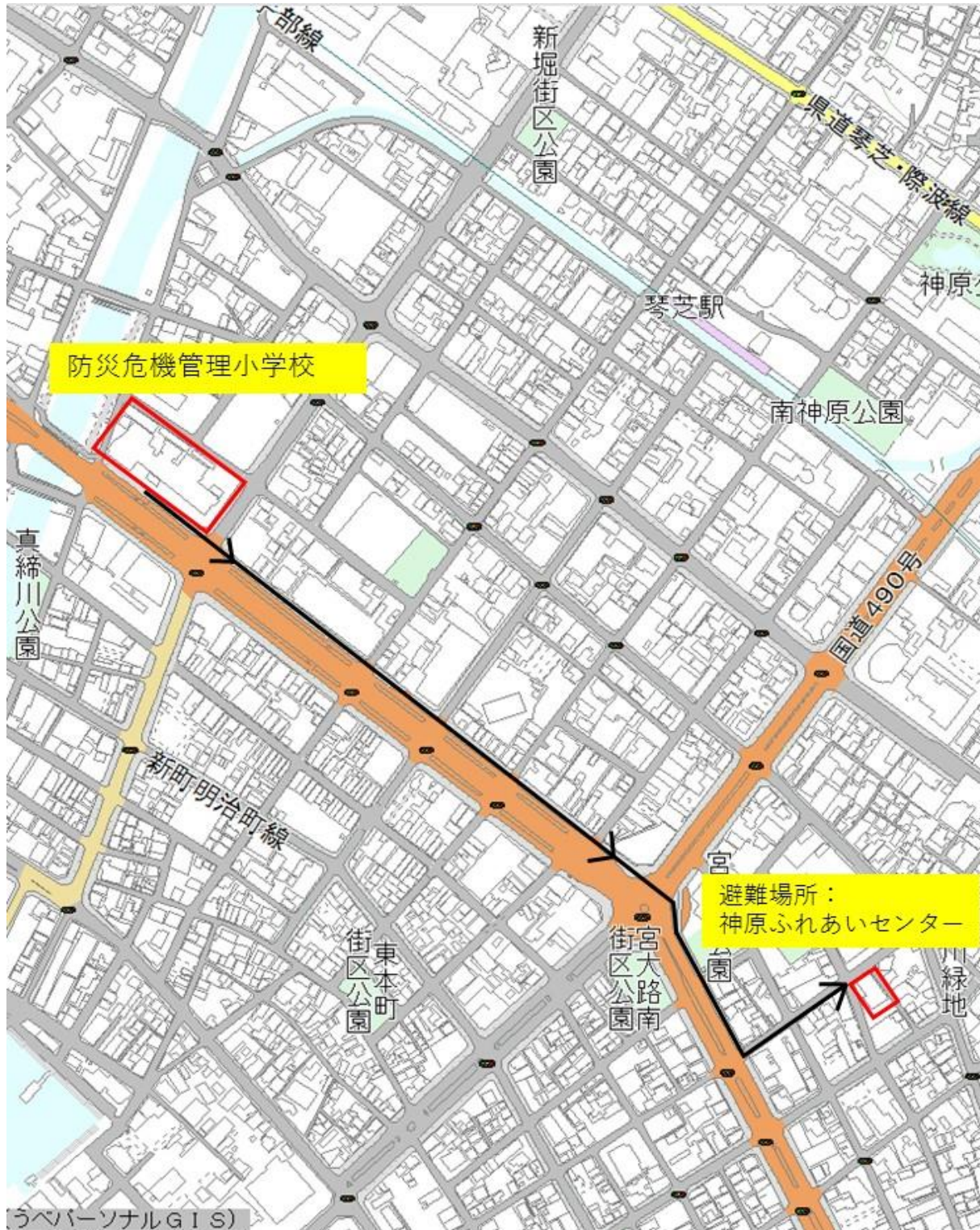
- 2 児童・生徒（職員含む）を対象として避難訓練及び避難誘導に関する訓練を実施する。

※毎年8月目途。

【周辺の避難経路図】

避難先は、土砂災害ハザードマップから、以下の場所とする。

避難経路図



施設所在地	宇部市常盤町 1-7-1
避難場所	宇部市松山町 1-5-16

【避難経路図(館内)】

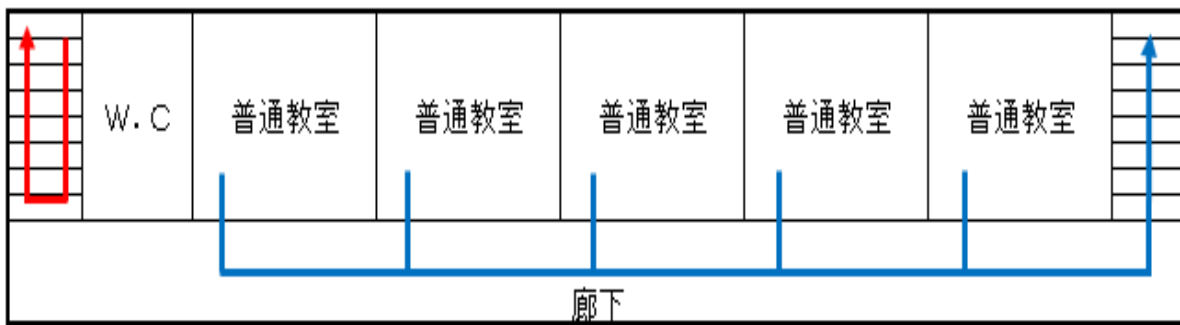
避難経路図

防災危機管理小学校 館内図

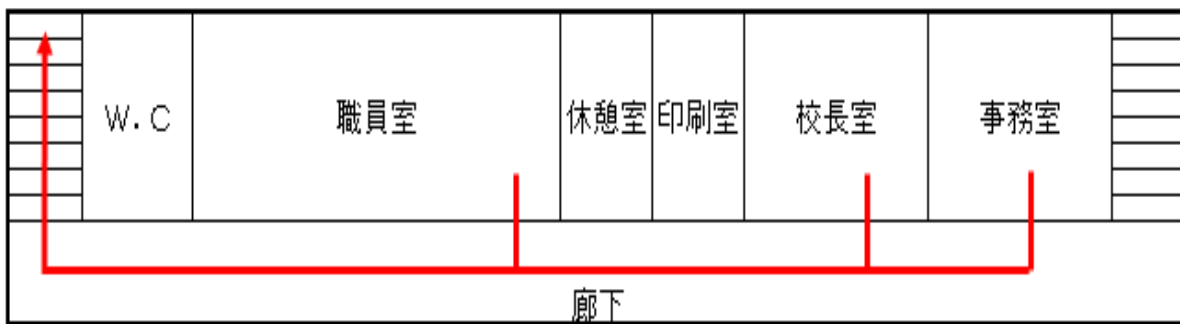
3階



2階



1階



避難場所	施設の3階多目的室
------	-----------