

ため池ハザードマップ

池畑ため池






諸元

総貯水量 4,000 m³
堤高 3.7 m

凡例

-  ため池
-  到達時間
-  緊急避難場所
-  公共施設

ため池浸水深想定区域

-  0.5m未満 (大人の膝までつかる程度)
-  0.5m～1.0m未満 (大人の腰までつかる程度)
-  1.0m～2.0m未満 (1階の軒下まで浸水する程度)
-  2.0m～5.0m未満 (2階の軒下まで浸水する程度)
-  5.0m以上 (2階の屋根以上が浸水する程度)

緊急連絡先

宇部市役所	TEL 0836-31-4111
宇部・山陽小野田消防局	TEL 119
宇部警察署	TEL 110

避難場所

厚東ふれあいセンター	TEL 0836-62-0049
厚東小学校	TEL 0836-62-0008
温見自治会集会所	

雨量・河川水位情報

上流域の雨量や河川水位にもご注意ください。

山口県土木防災情報システム

パソコン用

<http://y-bousai.pref.yamaguchi.lg.jp/>

携帯用

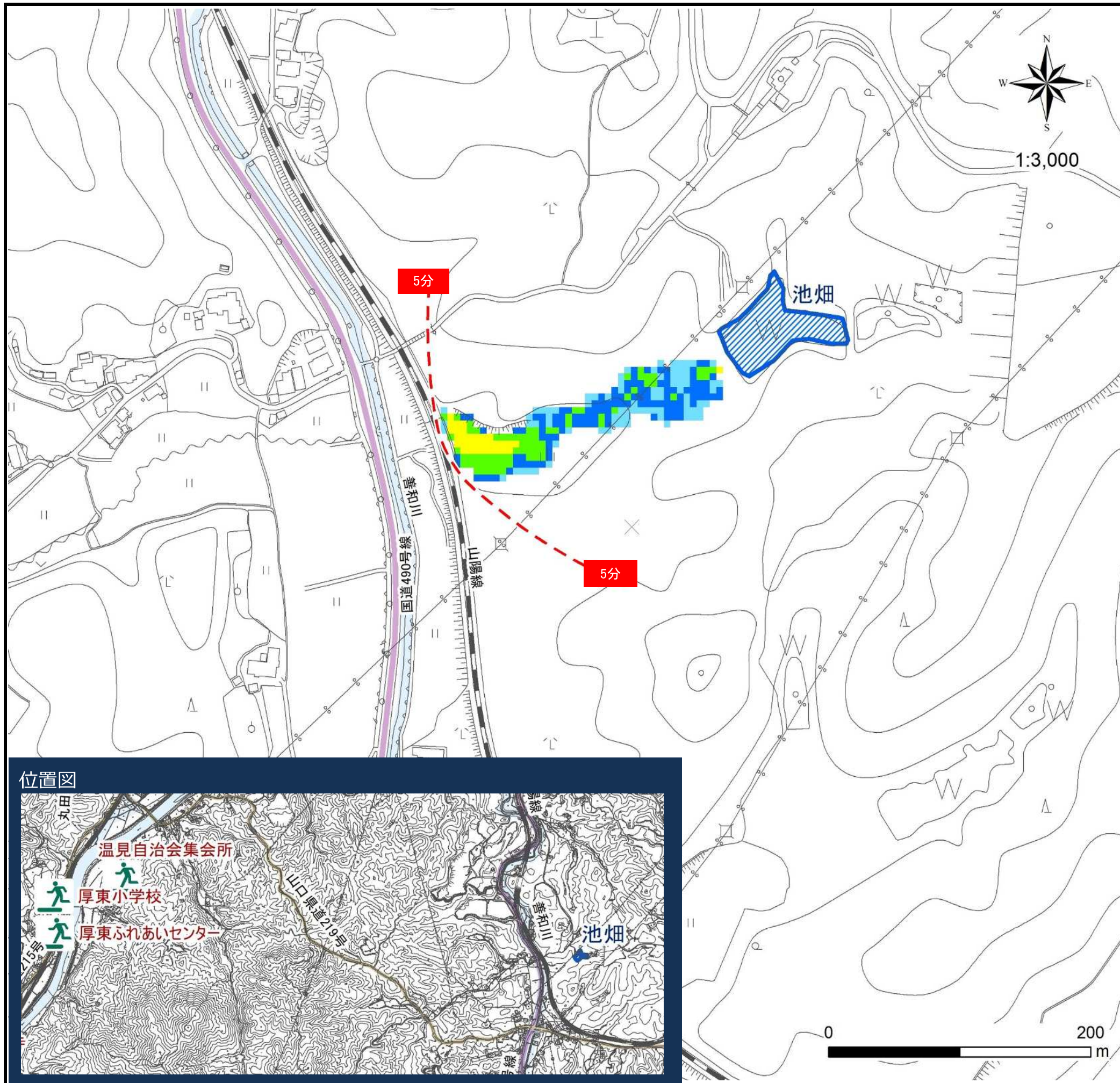
<http://y-bousai.pref.yamaguchi.lg.jp/k/>

下関地方気象台

<https://www.jma-net.go.jp/shimonoseki/>

気象庁

<https://www.jma.go.jp/jma/index.html>



位置図

