

ため池ハザードマップ

古原田上






諸元

総貯水量 101,000 m³
堤高 6.9 m

凡例

-  ため池
-  到達時間
-  緊急避難場所
-  公共施設等

ため池浸水深想定区域

-  0.5m未満 (大人の膝までつかる程度)
-  0.5m～1.0m未満 (大人の腰までつかる程度)
-  1.0m～2.0m未満 (1階の軒下まで浸水する程度)
-  2.0m～5.0m未満 (2階の軒下まで浸水する程度)
-  5.0m以上 (2階の屋根以上が浸水する程度)

※河川が浸水想定区域に含まれるものは、河床の標高を用いて解析を行っており、参考として表示している。

緊急連絡先

| | |
|-------------|------------------|
| 宇部市役所 | TEL 0836-31-4111 |
| 宇部・山陽小野田消防局 | TEL 119 |
| 宇部警察署 | TEL 110 |

避難場所（各家庭の避難先を記入して下さい）

| | |
|--|--|
| | |
| | |
| | |

雨量・河川水位情報

上流域の雨量や河川水位にもご注意ください。

山口県土木防災情報システム

パソコン用 <http://y-bousai.pref.yamaguchi.lg.jp/>

携帯用 <http://y-bousai.pref.yamaguchi.lg.jp/k/>

下関地方気象台

<https://www.jma-net.go.jp/shimonoseki/>

気象庁

<https://www.jma.go.jp/jma/index.html>