

ため池ハザードマップ

菅田






諸元

総貯水量 62,600 m³
 堤高 6.8 m

凡例

-  ため池
-  到達時間
-  緊急避難場所
-  公共施設等

ため池浸水深想定区域

-  0.5m未満 (大人の膝までつかる程度)
-  0.5m~1.0m未満 (大人の腰までつかる程度)
-  1.0m~2.0m未満 (1階の軒下まで浸水する程度)
-  2.0m~5.0m未満 (2階の軒下まで浸水する程度)
-  5.0m以上 (2階の屋根以上が浸水する程度)

※河川が浸水想定区域に含まれるものは、河床の標高を用いて解析を行っており、参考として表示している。

緊急連絡先

宇部市役所	TEL 0836-31-4111
宇部・山陽小野田消防局	TEL 119
宇部警察署	TEL 110

避難場所 (各家庭の避難先を記入して下さい)

雨量・河川水位情報

上流域の雨量や河川水位にもご注意ください。

山口県土木防災情報システム
 パソコン用 <http://y-bousai.pref.yamaguchi.lg.jp/>
 携帯用 <http://y-bousai.pref.yamaguchi.lg.jp/k/>
 下関地方气象台
<https://www.jma-net.go.jp/shimonoseki/>
 気象庁
<https://www.jma.go.jp/jma/index.html>