

# 宇部市土砂災害ハザードマップ

吉部地区(15区、16区)  
万倉地区(城南、黒五郎)

## お問い合わせ先

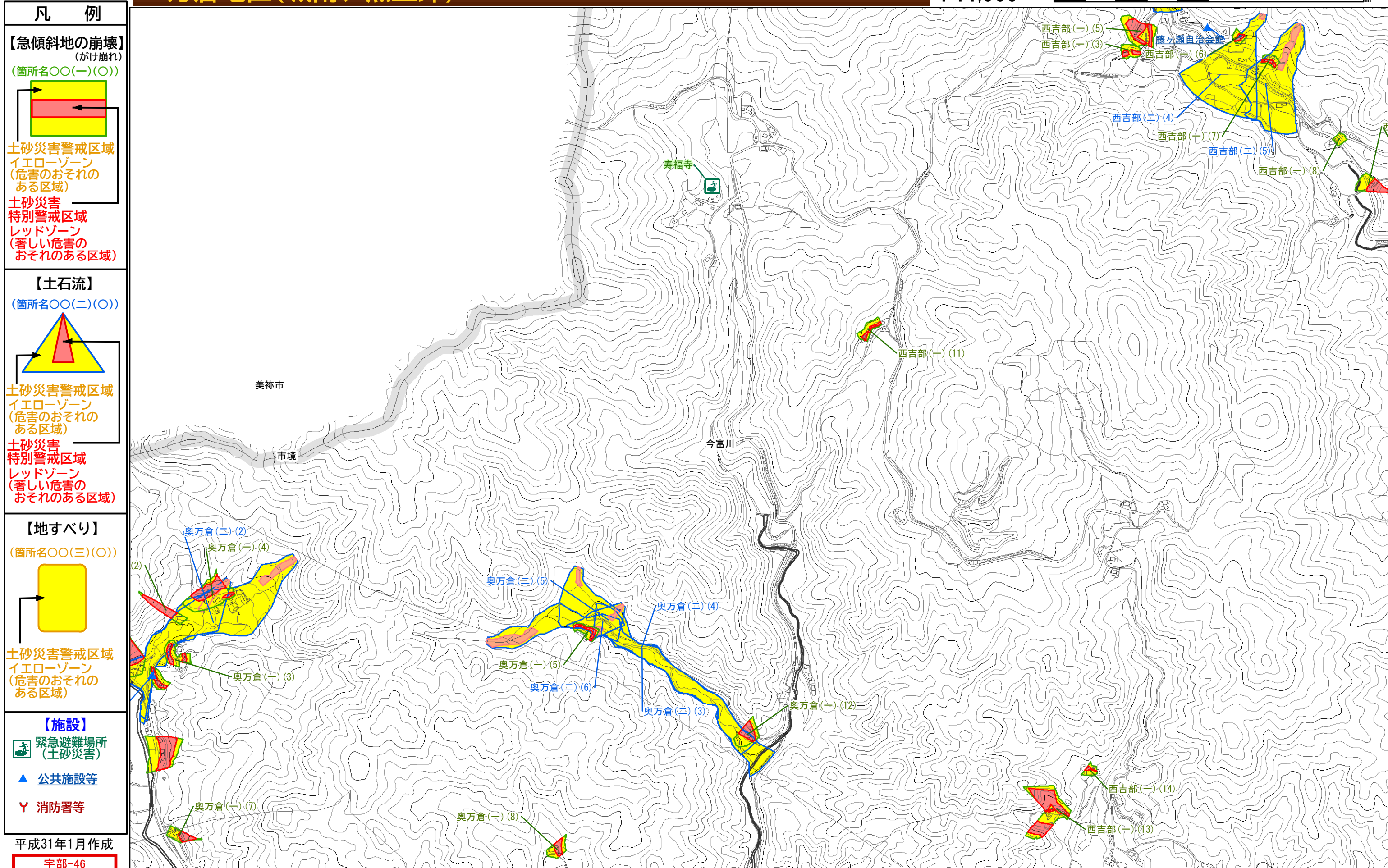
「総合窓口」

宇部市防災危機管理課  
電話 34-8139 (直通)

宇部市土木河川港湾課  
電話 34-8407 (直通)

山口県宇部土木建築事務所  
電話 21-7125 (代表)

1:11,000



### 凡例

#### 【急傾斜地の崩壊】 (がけ崩れ)

(箇所名〇〇(一)(〇))

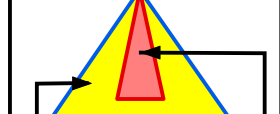


土砂災害警戒区域  
イエローゾーン  
(危害のおそれ  
ある区域)

土砂災害  
特別警戒区域  
レッドゾーン  
(著しい危害の  
おそれのある区域)

#### 【土石流】

(箇所名〇〇(二)(〇))

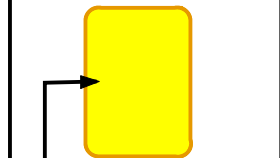


土砂災害警戒区域  
イエローゾーン  
(危害のおそれ  
ある区域)

土砂災害  
特別警戒区域  
レッドゾーン  
(著しい危害の  
おそれのある区域)

#### 【地すべり】

(箇所名〇〇(三)(〇))



土砂災害警戒区域  
イエローゾーン  
(危害のおそれ  
ある区域)

#### 【施設】

緊急避難場所  
(土砂災害)

▲ 公共施設等

Y 消防署等

平成31年1月作成