

△宇部市厚東川水系 洪水ハザードマップ

この地図は、大雨が降って「厚東川」や「中川」の堤防が壊れたり、あふれたりして氾濫したときの浸水の状況や土砂災害の危険な区域などの危ない箇所と避難先を示した地図です。

普段からこの地図を見て、自宅やよく行く場所の状況を確認し、大雨が降った時にはどうすれば良いかを、家族や地区の方々と相談し、いざという時に安全な避難ができるようにしておきましょう。



厚東川がはん濫したら
どうしますか

● マップに関する問い合わせ先：

宇部市 防災危機管理監 防災危機管理課 TEL(0836)34-8139/FAX(0836)29-4266
都市整備部 土木河川港湾課 TEL(0836)34-8407/FAX(0836)22-6050

● 浸水に関する問い合わせ先：

山口県 宇部土木建築事務所 企画調査室 TEL(0836)21-7125/FAX(0836)22-5231

令和2年4月 宇部市

ハザードマップの使い方

① 自宅の位置や避難場所を確認しましょう。
道路の位置、学校や公共施設などの位置を参考に、自宅の位置や避難場所を確認しましょう。



④ 実際に避難経路を歩いてみて、安全か確認しましょう。

家庭や地域で話し合いながら、考えられる避難経路を歩いてみましょう。

急な崖等、避難経路に危険な箇所がある場合には、避難経路を見直しましょう。



② 地震や大雨のときに危険になる場所を確認しましょう。

水路や橋、土砂災害警戒区域など大雨のときに危険となる場所を確認しましょう。


台風が接近している時は、高潮が発生するおそれもあります。

高潮が発生する地域も「高潮ハザードマップ」で確認しましょう。



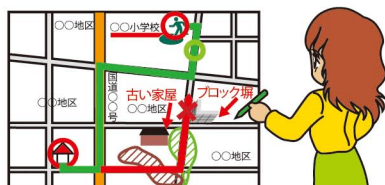
⑤ 非常時持ち出し品を準備しましょう。

下の「非常時持ち出し品」を参考にして、避難するときに持ち出すものを準備しましょう。



③ 危険箇所を避けて、避難経路を設定しましょう。

②で確認した地震や大雨のときに危険となる場所を避けて、避難経路を設定しましょう。



⑥ わが家の防災メモを記入しましょう。

普段から避難のタイミングや避難場所を確認し、わが家の避難計画を検討しましょう。また、災害時の集合場所や家族、親類等の連絡先、連絡方法を記入しておきましょう。



非常時持ち出し品

家族構成に合わせた必要最低限の物資をリュックサックなどの非常持ち出し袋に入れて、いつでも持ち出せるようにしておきましょう。



避難に関する情報

警戒レベル 避難情報	みなさんがとるべき行動	避難行動をとる際の判断に参考となる情報 (警戒レベル相当情報)
警戒レベル 5 災害発生情報	<ul style="list-style-type: none"> ● 既に災害が発生している状況です。 ● 命を守るための最善の行動をとりましょう。 	<ul style="list-style-type: none"> ・ 氾濫発生情報 ・ 大雨特別警報 (浸水・土砂災害)
全員避難 警戒レベル 4 ・避難勧告 ・避難指示(緊急)	<ul style="list-style-type: none"> ● 速やかに避難先へ避難をしましょう。 ● 避難先までの移動が危険と思われる場合は、近くの安全な場所や、自宅内のより安全な場所に避難しましょう。 	<ul style="list-style-type: none"> ・ 氾濫危険情報 ・ 洪水警報の危険度分布 (非常に危険) ・ 土砂災害警戒情報 ・ 大雨警報(土砂災害)の危険度分布 (非常に危険・極めて危険)
高齢者等は避難 警戒レベル 3 ・避難準備・高齢者等 避難開始	<ul style="list-style-type: none"> ● 避難に時間を要する人(ご高齢の方、障害のある方、乳幼児等)とその支援者は避難をしましょう。その他の人は、避難の準備を整えましょう。 	<ul style="list-style-type: none"> ・ 氾濫警戒情報 ・ 洪水警報 ・ 洪水警報の危険度分布(警戒) ・ 大雨警報(土砂災害) ・ 大雨警報(土砂災害)の危険度分布(警戒)

※ 警戒レベルは低い順から出るとは限りません。いきなり「警戒レベル4 避難勧告」が発表されることがあります。

宇部市におけるこれまでの最大雨量(昭和51年～)

順位	最大時間雨量	年月日	観測所名	順位	最大日雨量	年月日	観測所名
1	82.0mm	平成21年7月21日	小野市民センター	1	320.5mm	平成21年7月21日	小野市民センター
2	77.5mm	平成11年9月24日	小野市民センター	2	245.5mm	平成21年7月21日	二俣瀬小学校
3	73.0mm	昭和61年9月10日	東部処理場	3	236.0mm	平成17年9月 6日	小野市民センター
4	71.5mm	平成16年9月 7日	小野市民センター	4	208.0mm	平成 2年6月15日	宇部空港
5	68.0mm	平成 5年7月27日	東部処理場	5	200.0mm	平成17年9月 6日	二俣瀬小学校

指定緊急避難場所の使用の可否



○：洪水時の避難場所として使用可能



×※：他の避難手段がない状況に限り、上層階は使用可能



×：洪水時の使用はできません

避難場所・集合場所

災害の種類	避難場所 (第1候補)	避難場所 (第2候補)	集合場所 (避難場所では出会えないとき)
洪水			
土砂災害			

※台風の時には、高潮にも注意しましょう


家族・知人の連絡先

なまえ	血液型	電話番号	メールアドレス	メモ

家族が離れ離れになった時の連絡先:

●被災地外の親類や友人に連絡の中継をしてもらおう

被災地域内では電話がつながりにくい状況でも、被災地外への連絡は比較的つながりやすい場合があります。
遠くに住む親類や友人を連絡先としてあらかじめ決めておき、いざという時に中継してもらう方法も有効です。



家族と連絡を取る方法

●災害用伝言ダイヤル「171」

安否確認や避難している場所を音声で伝言することができます

利用
方法

171
にダイヤル
ガイダンスが流れる

録音の場合 **1**
再生の場合 **2**

市外局番から電話番号を入力
被災地の方は自宅の電話番号を
被災地以外の方は被災地の方の電話番号を
(☒☒☒☒) ☒☒-☒☒☒☒

●災害用伝言板

携帯電話から専用の伝言板サイトで、伝言を残すことができます

NTTドコモ



KDDI: au



ソフトバンク

