


『 宇部市防災マップ 新川地区(公共地図版) 』

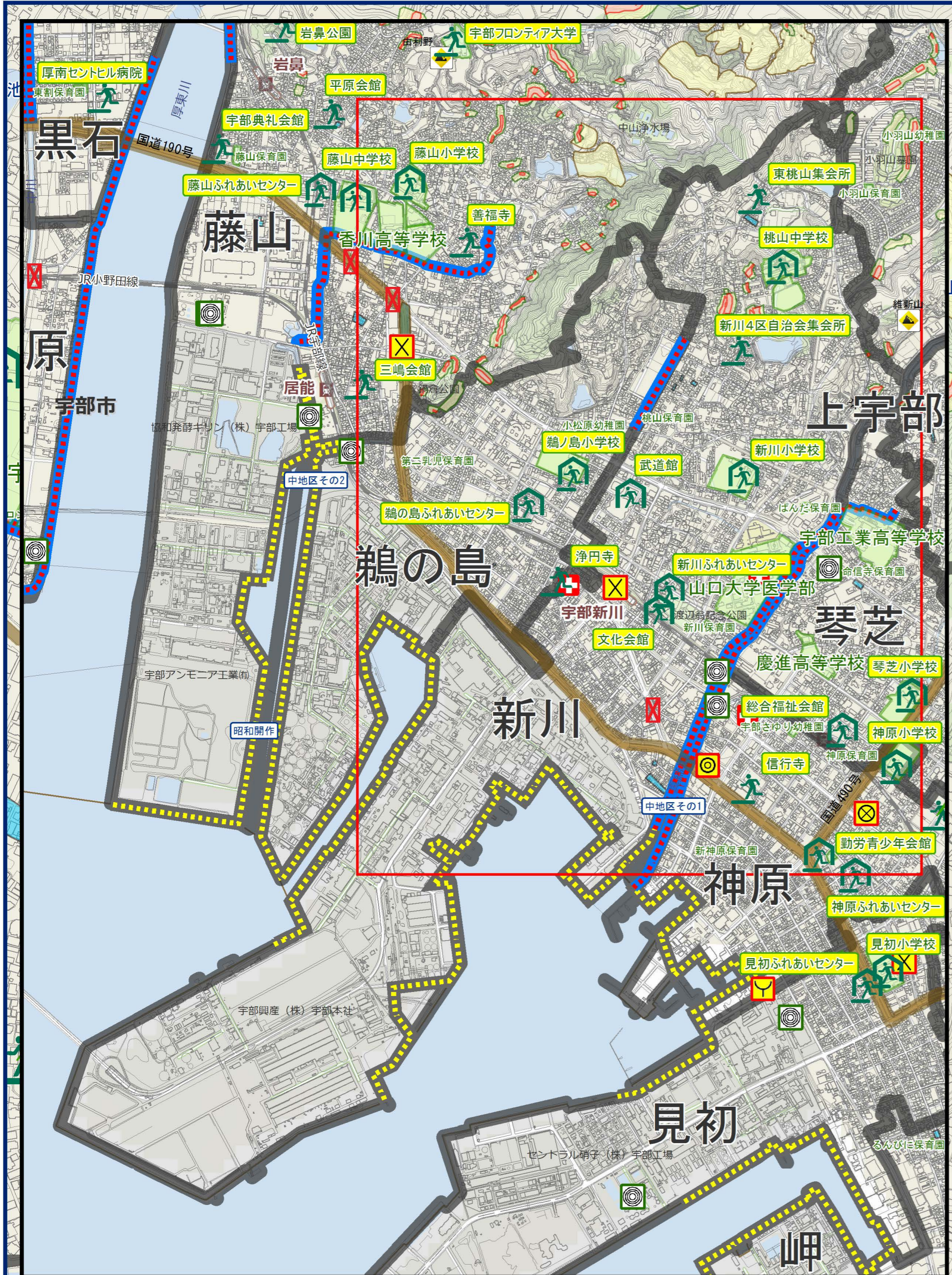
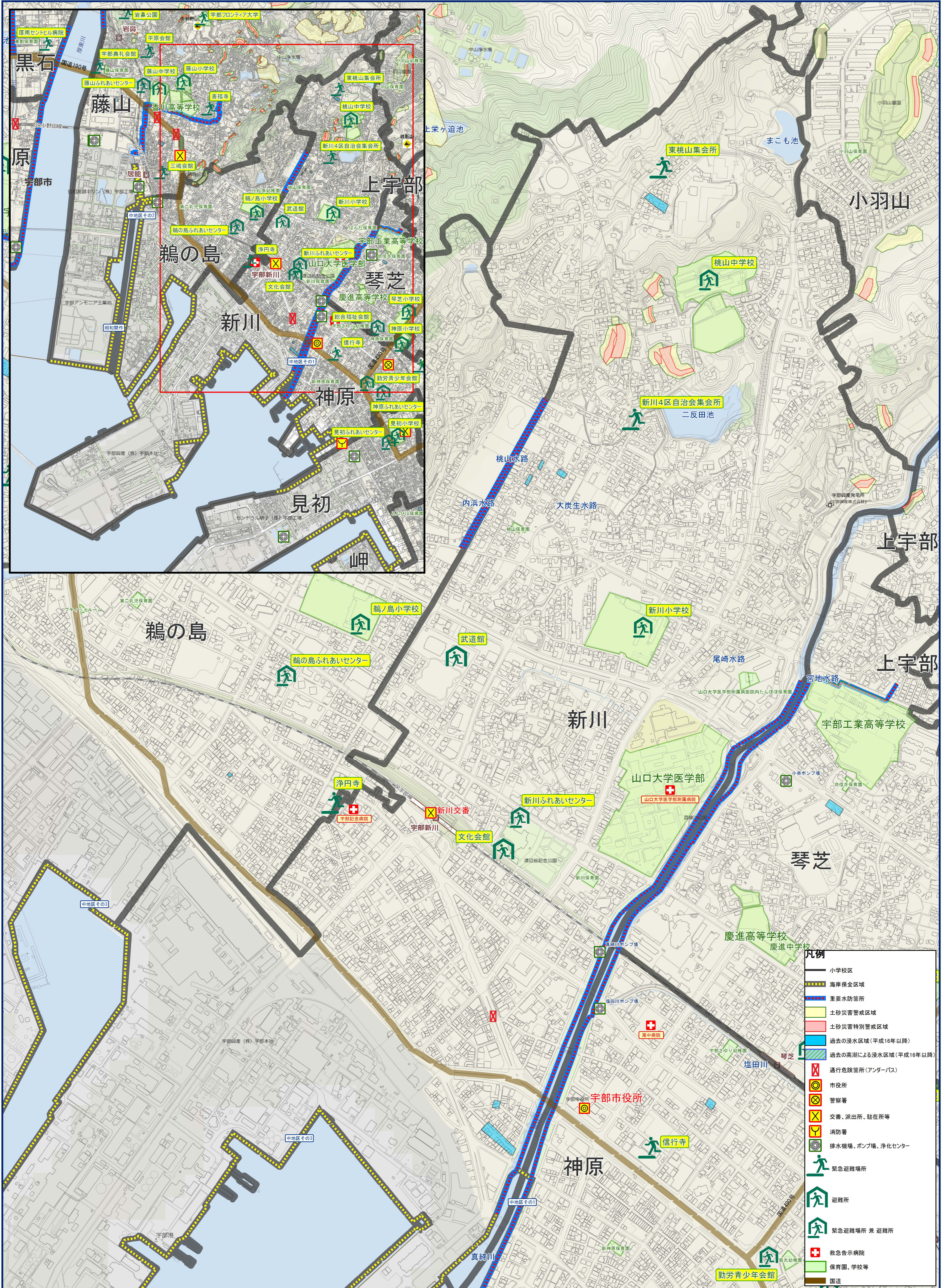
(c) ESRI Japan
転載、二次利用及び業務目的に使用することは固くお断りいたします。
(不詳複製)

地図で表しているデータは、常に変動しており、必ずしも正確でない場合がありますので、利用にあたっては注意してください。例えば、地区や自治会の境界等は明確に定まっていないものを便宜上、境界線として表現しています。



1:4,500
0 75 150 300 m

令和2年9月 宇部市



凡例

	小学校区
	海岸保全区域
	重要水防箇所
	土砂災害警戒区域
	土砂災害特別警戒区域
	過去の浸水区域(平成16年以降)
	過去の高潮による浸水区域(平成16年以降)
	通行危険箇所(アンダーパス)
	市役所
	警察署
	交番、派出所、駐在所等
	消防署
	排水機場、ポンプ場、浄化センター
	緊急避難場所
	避難所
	緊急避難場所兼避難所
	救急告示病院
	保育園、学校等
	国道