


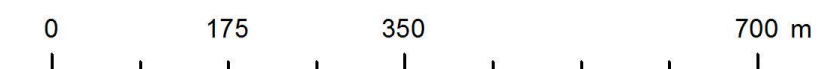
宇部市防災マップ 西岐波地区(公共地図版)

(c) ESRI Japan
転載、二次利用及び業務目的に使用することは固くお断りいたします。
(不許複製)

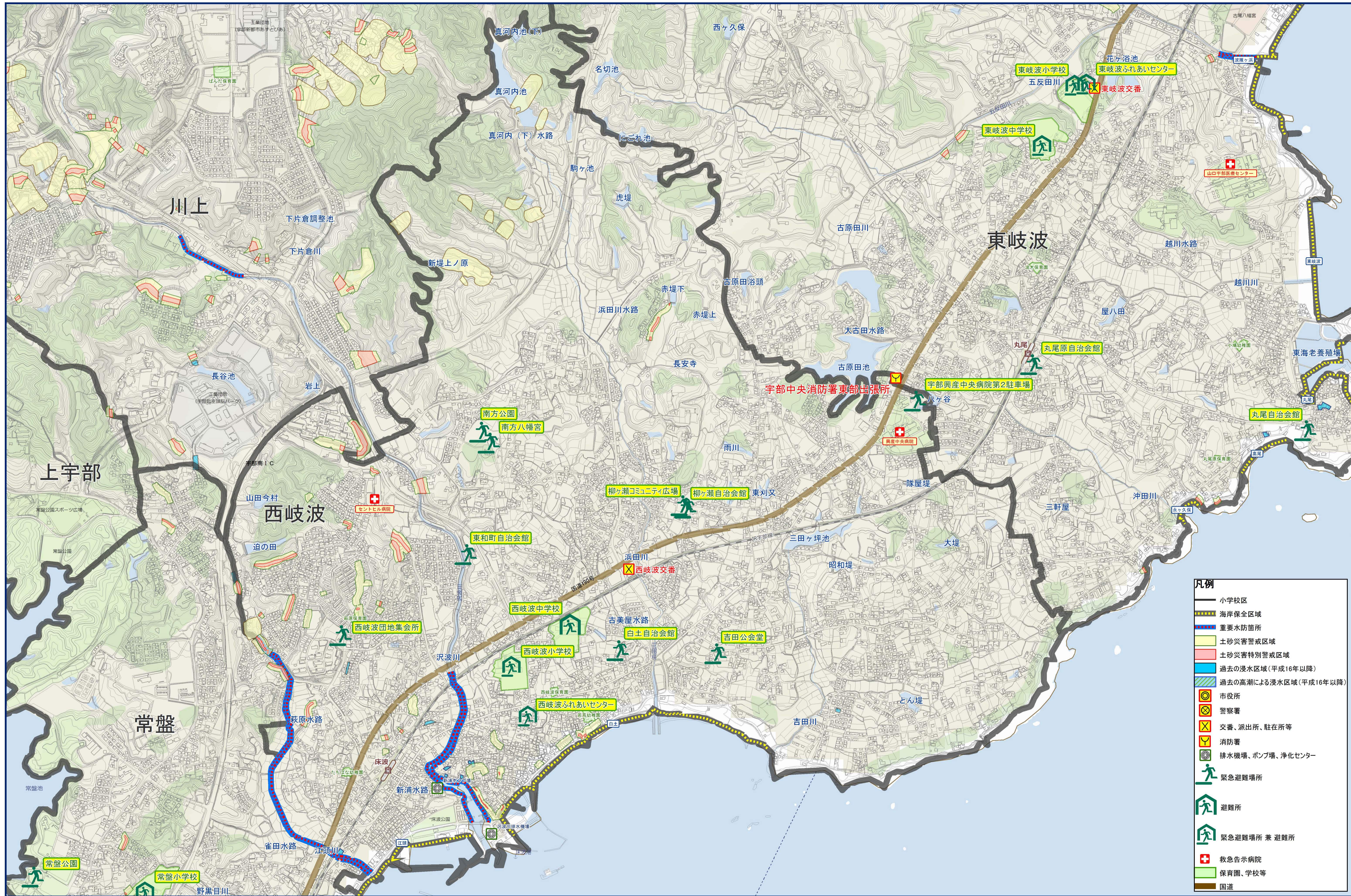
地図で表しているデータは、常に変動しており、必ずしも正確でない場合があります。
ありますので、利用にあたっては注意してください。例えば、地区や自治会の
境界等は明確に定まっていないものを便宜上、境界線として表現しています。



1:7,500



令和2年7月 宇部市



凡例	
	小学校区
	海岸保全区域
	重要水防箇所
	土砂災害警戒区域
	土砂災害特別警戒区域
	過去の浸水区域(平成16年以降)
	過去の高潮による浸水区域(平成16年以降)
	市役所
	警察署
	交番、派出所、駐在所等
	消防署
	排水機場、ポンプ場、浄化センター
	緊急避難場所
	避難所
	緊急避難場所兼避難所
	救急告示病院
	保育園、学校等
	国道