

宇部市土砂災害ハザードマップ

原地区(岡田屋、妻崎、中原、第一原、第二原、長沢、第二原ニュータウン、西中原、西園、浜郷、上梅田、北上梅田、若山、恵崎)

お問い合わせ先

「総合窓口」
宇部市防災危機管理課
電話 34-8139 (直通)

宇部市土木河川課
電話 34-8406 (直通)

山口県宇部土木建築事務所
電話 21-7125 (代表)

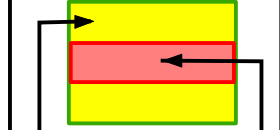
1:10,000



凡例

【急傾斜地の崩壊】 (がけ崩れ)

(箇所名〇〇(一)(〇))

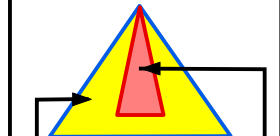


土砂災害警戒区域
イエローゾーン
(危害のおそれのある区域)

土砂災害
特別警戒区域
レッドゾーン
(著しい危害のおそれのある区域)

【土石流】

(箇所名〇〇(二)(〇))

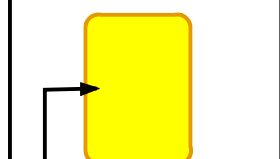


土砂災害警戒区域
イエローゾーン
(危害のおそれのある区域)

土砂災害
特別警戒区域
レッドゾーン
(著しい危害のおそれのある区域)

【地すべり】

(箇所名〇〇(三)(〇))



土砂災害警戒区域
イエローゾーン
(危害のおそれのある区域)

【施設】

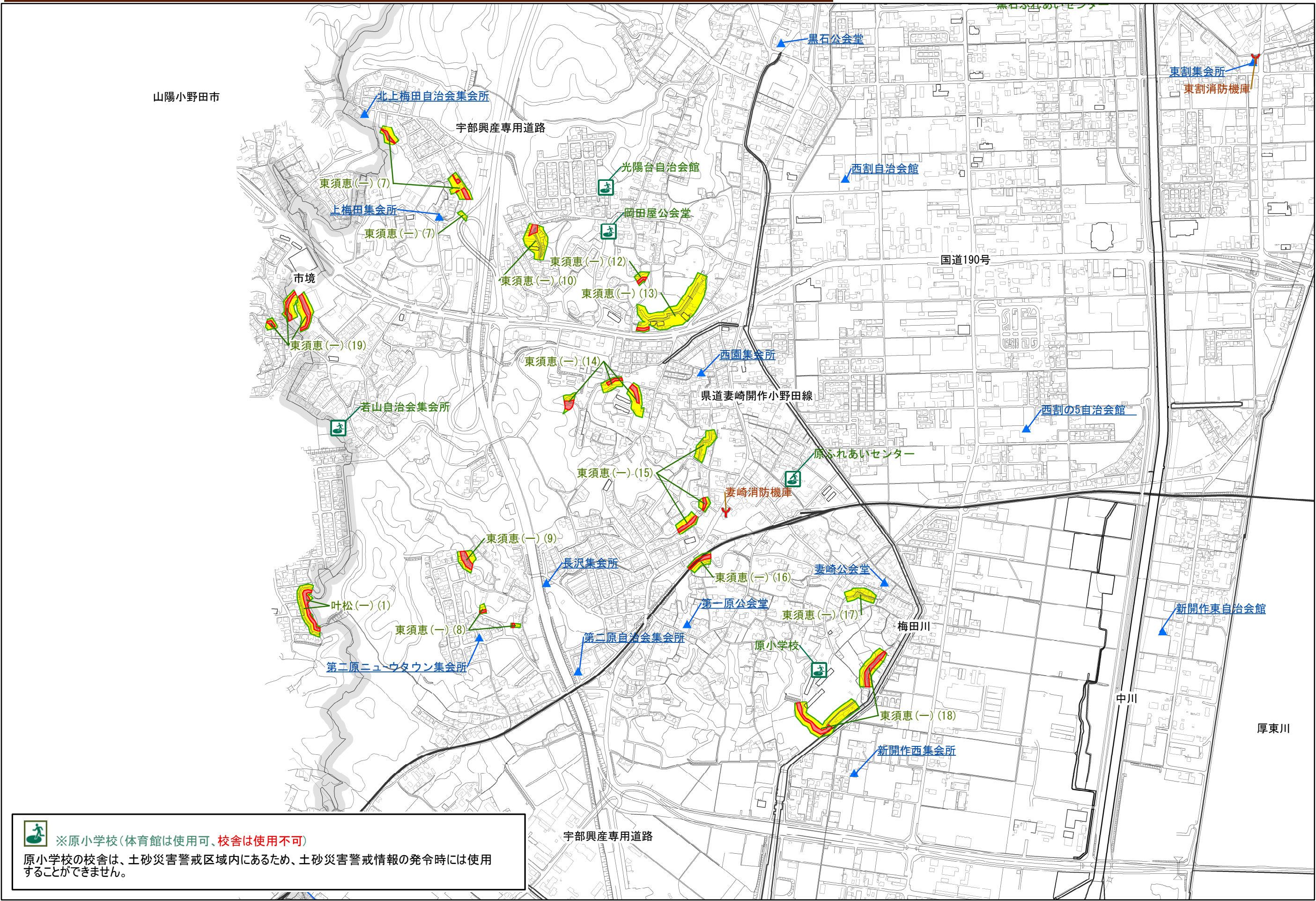
緊急避難場所
(土砂災害)

▲ 公共施設等

Y 消防署等

令和5年3月作成

宇部-25



※原小学校(体育館は使用可、校舎は使用不可)
原小学校の校舎は、土砂災害警戒区域内にあるため、土砂災害警戒情報の発令時には使用
することができません。